

## **Dunaszekcső Önkormányzata Képviselő-testületének**

### **12/2017. (XII.11.) önkormányzati rendelete**

#### **A TELEPÜLÉSKÉP VÉDELMEÉRŐL**

Dunaszekcső község Önkormányzatának Képviselő-testülete a településkép védelméről szóló 2016. évi LXXIV. törvény 12. § (2) bekezdés a) – h) pontjai kapott felhatalmazás alapján, Magyarország Alaptörvénye 32. cikk (1) bekezdése a) pontjában meghatározott feladatkörében eljárva, a településfejlesztési koncepcióról, az integrált településfejlesztési stratégiáról és a településrendezési eszközökről, valamint egyes településrendezési sajátos jogintézményekről szóló 314/2012. (XI. 8.) Korm. rendelet 43/A. § (6) bekezdés c) pontjában biztosított véleményezési jogkörében eljáró az állami főépítési hatáskörében eljáró Baranya Megyei Kormányhivatal, a Nemzeti Média- és Hírközlési Hatóság, a Miniszterelnökség Kulturális Örökségvédelemért Felelős Helyettes Államtitkársága és a Duna-Dráva Nemzeti Park Igazgatósága véleményének kikérésével, a partnerségi egyeztetés során beérkezett vélemények figyelembe vételével a következőket rendeli el:

#### *I. Fejezet* **BEVEZETŐ RENDELKEZÉSEK**

#### **1. A rendelet célja, hatálya és értelmező rendelkezések**

##### **1. §**

(1) A rendelet célja Dunaszekcső község sajátos településképének társadalmi bevonás és konszenzus által történő védelme és alakítása:

- a. a helyi építészeti örökség egyedi védelem (a továbbiakban: helyi védelem) meghatározásával, a védetté nyilvánítás, a védelem megszüntetés szabályozásával;
- b. településképi szempontból meghatározó területek meghatározásával;
- c. településképi követelmények meghatározásával;
- d. településkép-érvényesítési eszközök szabályozásával,
- e. településképi önkormányzati támogatási és ösztönző rendszer alkalmazásával.

(2) A rendelet területi hatálya a település teljes közigazgatási területe.

(3) A helyi védelem célja, a település településképe és történelme szempontjából meghatározó építészeti örökség kiemelkedő értékű elemeinek védelme, a jellegzetes karakterének a jövő nemzedékek számára történő megóvása.

(4) A helyi védelem alatt álló építészeti örökség a nemzeti közös kulturális kincs része, ezért fenntartása, védelmével összhangban lévő használata és bemutatása közérdek.

(5) Tilos a helyi védett építészeti örökség elemeinek veszélyeztetése, megrongálása, megsemmisítése.

(6) A településképi szempontból meghatározó területek megállapításának célja egyrészt, hogy a település karakterét meghatározó építmények, jellemző lakóházak, illetve egyéb funkciójú épületek

díszes homlokzatai fennmaradjanak. Továbbá célja, hogy a természeti, táji környezetben történő művi beavatkozások illeszkedjenek a környezetbe, annak látványát, értékeit erősítsék.

(7)<sup>1</sup> A rendelet alkalmazásában használt fogalmak jegyzéke és magyarázata:

- a) áttört jellegű kerítés: melynél a tömör felületek aránya a kerítés teljes felületének 50%-át nem haladja meg, és az egybefüggő tömör felületek külön-külön nem érik el a kerítés teljes hosszának 10%-át, valamint a kerítés lábazatának magassága nem haladja meg az 50 cm-t.
- b) tömör jelleg: melynél a tömör felületek aránya a kerítés teljes felületének 50%-át meghaladja.

## *II. Fejezet* **A HELYI VÉDELEM**

### **2. A helyi védelem feladata, általános szabályai, önkormányzati kötelezettségek**

#### **2. §**

(1) A helyi védelem feladata, hogy a védelmet igénylő építészeti örökségek meghatározása, dokumentálása, védetté nyilvánítása, nyilvántartása, megőrzése, megőriztetése és a lakossággal történő megismertetése megtörténjen.

(2) Feladata továbbá a helyi védelem alatt álló építészeti örökség károsodásának megelőzése, illetve a károsodás csökkentésének vagy megszüntetésének elősegítése.

### **3. A helyi védelem alá helyezés és a védelem megszüntetésének szabályai**

#### **3. §**

(1) A helyi védelem alá helyezést, illetve annak megszüntetését bárki - természetes, vagy jogi személy - írásban kezdeményezheti, valamint erre az örökségvédelmi hatástanulmány értékleltára, a településrendezési eszköz megalapozó vizsgálatának az épített környezet, illetve a táji és természeti környezet értékeire vonatkozó vizsgálata is javaslatot tehet.

(2) A helyi védelem alá helyezés iránti kérelemnek tartalmaznia kell:

- a. a védendő épület, épületrész pontos helyét (utca, házszám, helyrajzi szám),
- b. a védendő épületre, épületrészre vonatkozó szakszerű, rövid indokolást,
- c. fotódokumentációt,
- d. helyszínrajzot,
- e. a védendő épület, épületrész rendeltetését és használatának módját.

(3) A helyi védelem megszüntetése iránti kérelemnek tartalmaznia kell:

- a. a védett épület, épületrész pontos helyét (utca, házszám, helyrajzi szám),
- b. a védettség megszüntetésének rövid, szakszerű indokolását, fotódokumentációját.

(4) A helyi védelem alá helyezéssel vagy annak megszüntetésével kapcsolatos döntés előkészítéséről a települési főépítész, illetve annak hiányában a polgármester gondoskodik.

(5) A helyi védelem alá helyezést, illetve annak megszüntetését a képviselő-testület e rendeletben állapítja meg.

---

<sup>1</sup> Az 1. § (7) bekezdése a Dunaszekcső Község Önkormányzata Képviselő-testületének 3/2022. (V. 30.) önkormányzati rendelete 1. §-ával megállapított szöveg.

(6) Helyi védelem alatt álló építmény nem bontható el.

#### 4. §

(1) A helyi védelem alá helyezés, illetve megszüntetés szakmai előkészítője a települési főépítész, annak hiányában a polgármester. Feladata a kérelmek befogadása, a kérelem tárgyával kapcsolatos szakmai véleményének írásban történő meghozatala, és a kérelem, valamint a szakmai véleményének előterjesztése a képviselő-testületi ülésen.

(2) A helyi védelem alá helyezésben, illetve a megszüntetésében érdekeltek: a kérelmező, az érintett ingatlan tulajdonosa, hasznélvezője. Az érdekelteket írásban kell értesíteni a képviselő-testületi döntésről.

(3) A helyi védelem alá helyezés, illetve a megszüntetés tényéről a lakosságot is tájékoztatni kell a település honlapján, a közterületen elhelyezett hirdető felületen és helyi lapban.

(4) Helyi védelem alatt álló ingatlan országos műemléki védelem alá kerül, úgy a védettség tényét megállapító jogszabály hatályba lépését követően a települési főépítész, annak hiányában a polgármester kezdeményezi a helyi védelem törlését.

(5) A települési főépítész, annak hiányában a polgármester gondoskodik a helyi építészeti örökség nyilvántartásának vezetéséről. A nyilvántartás legalább az alábbi adatokat kell tartalmazza:

- a. a védendő épület, épületrész pontos helyét (utca, házszám, helyrajzi szám),
- b. a védendő épületre, épületrészre vonatkozó szakszerű, rövid indokolást,
- c. fotódokumentációt,
- d. helyszínrajzot,
- e. a védendő épület, épületrész rendeltetését és használatának módját

#### 4.A területi védelem meghatározása

#### 5. §

Dunaszekcső község területén nincs helyi területi védelem alá tartozó ingatlan.

#### 5.Az egyedi védelem meghatározása

#### 6. §

A helyi egyedi védelem alá tartozó ingatlanok pontos címét, helyrajzi számát, a védett építmény rendeltetését meghatározó jegyzéket jelen rendelet 1. melléklet tartalmazza.

#### 6.Az egyedi védelemhez kapcsolódó tulajdonosi kötelezettségek

#### 7. §

(1) A védett értékek jó karbantartása, állapotuk megóvása a tulajdonos kötelessége.

(2) A védett értékek megfelelő fenntartását és megőrzését – egyebek között – a rendeltetésnek megfelelő használattal kell biztosítani.

### III. Fejezet

### A TELEPÜLÉSKÉPI SZEMPONTBÓL MEGHATÁROZÓ TERÜLETEK

## 8. §

(1) Településképi szempontból meghatározó területek:

- a. falu központi része;
- b. a régészeti lelőhely területe;
- c. a helyi védettségű egyedi érték területe;
- d. országos ökológiai hálózat ökológiai folyosó területe;
- e. Natura2000 terület;
- f. a tájképvédelmi szempontból kiemelten kezelendő terület,

(2) A településképi szempontból meghatározó területek térképi lehatárolását a 2. melléklet a. - c. pontja tartalmazza.

(3) A településképi védelme szempontjából kiemelt területek térképi lehatárolását a 2. melléklet d. pontja tartalmazza.

### IV. Fejezet A TELEPÜLÉSKÉPI KÖVETELMÉNYEK

#### 7.Építmények anyaghasználatára vonatkozó általános építészeti követelmények a teljes közigazgatási területre

## 9. §

(1) Az építményeken az adott környezettel nem harmonizáló homlokzati és tetőfedési anyagok, színezés nem alkalmazható.

(2) Lakóterület és településközpont övezetekben nem alkalmazható:

- a. főépületként gerenda- és konténerház,
- b. hullámpala, műanyag hullámlemez, hagyományostól eltérő színű (pl. kék, zöld) tetőfedés
- c. a homlokzaton hullámlemez burkolat,
- d. díszítő elemként csempe vagy hasított kőburkolat az ablakok körül,
- e. korábbi építészeti stílus, más éghajlati tájra jellemző, funkció nélküli díszítőelem (pl. kő kinézetű párkány, előtető, erkély, konzol...)
- f. utcai homlokzaton erkély, loggia.

(3)<sup>2</sup> *Belterületen utcafronti kerítés, a nyíló részek kivételével nem lehet nagytáblás fém- vagy műanyag hullámlemez, illetve nád borítású. A kerítés színe nem lehet tájidegen. A fából, vagy fahatású lemezből épített utcafronti kerítés tetejét élvédett módon kell kialakítani.*

#### 8.A településképi szempontból meghatározó területekre vonatkozó területi és egyedi építészeti követelmények

## 10. §

(1) A 8. § (1) bekezdés a. pontjában meghatározott faluközpont területére, mint településképi szempontból meghatározó területre vonatkozó területi építészeti követelmények az alábbiak:

- a. Az elbontott építmények telkeit megfelelő tereprendezéssel, elkerítéssel kell a település arculatához illeszkedő módon kialakítani, fenntartani.

---

<sup>2</sup> A 9. § (3) bekezdése a Dunaszekcső Község Önkormányzata Képviselő-testületének 3/2022. (V. 30.) önkormányzati rendelete 2. §-ával megállapított szöveg.

- b. Épületet úgy kell elhelyezni, hogy az a beépítés módjában, mértékében, rendeltetésében, a használat módjában, és a terepalakítás, a csapadékvíz-elvezetés és a növénytelepítés vonatkozásában környezete adottságaihoz illeszkedjen.
- c. Az épületszélesség megválasztásával meg kell előzni azt, hogy magas tetős épületek esetén az épületet önmagában tekintve és az utcakép vonatkozásában is aránytalanul magas, nagy tetőidomok jöjjenek létre.
- d. Az utcai kerítést az épület építészeti karakteréhez, anyaghasználatához, megjelenéséhez, településképi sajátosságaihoz illeszkedően lehet kialakítani.
- e. A kerítések megengedett magassága legfeljebb 1,8 méter. A környezethez igazodóan, kialakult utcaképet figyelembevéve választandó a tömör vagy az áttört jelleg.
- f. A település közigazgatási területén állandó használatra szánt lakókocsi, konténer és egyéb bódé jellegű építmény nem helyezhető el.

(2)<sup>3</sup> A településképi szempontból meghatározó területekre vonatkozó egyedi építészeti követelmények az alábbiak:

- a) Az ingatlan fő funkcióját képviselő épület jellemzően 35°- 45° hajlású magastetővel kell kialakítani;
- b) Az ingatlan fő funkcióját betöltő épület tetőidomát a szomszédos telken álló, utcaképileg egy látványt adó épületekkel összhangban kell kialakítani;
- c) Az épületek közterületről látható homlokzatainak és tűzfalainak egy homlokzaton belüli részleges felújítása vagy átfestése nem megengedett;
- d) *Tető fedésére bitumenes zszindely, bitumenes lemez, cserép mintázatú táblás lemez, fém hullámlemez vagy síklemez nem alkalmazható. Kizárólag csak már meglévő palafedés takarására alkalmazható bitumenes zszindely. Oldalról nyitott géptároló fedésére fémlemez alkalmazható.*
- e) Meglévő épület homlokzatán nem építhető be a homlokzatra jellemzőtől eltérő színű, valamint eltérő osztású nyílászáró;
- f) Az épületgépészeti és egyéb berendezéseket, tartozékaikat, klímaberendezést építészeti eszközökkel takartan vagy közterületről nem látható módon, az épületek alárendelt homlokzatára kell telepíteni;

## **9.A helyi védelemben részesülő értékekre vonatkozó egyedi építészeti követelmények**

### **11. §**

(1) Az 1. mellékletben szereplő helyi védelemben részesülő értékekre vonatkozó egyedi építészeti követelmények:

1. közmű szerelvények (villanyóra szekrény, gázmérő) valamint bármilyen, az épület eredeti megjelenését zavaró létesítmény, berendezés csak a közterületről nem látható épületrészen vagy takart kialakítással helyezhető el.
2. amennyiben a helyi védelem kiterjed az épület tömegére, az eredeti (hagyományos) tömegében, tetőformájában kell megtartani azt. A tervezett bővítés a régi épület formálásával, szerkezetével, anyaghasználatával összhangban legyen.
3. az eredeti homlokzati elemeket (nyílások, tagozatok, díszek) meg kell őrizni.
4. belső korszerűsítés és átalakítás – hacsak védelem nem terjed ki az épületbelső, vagy valamely belső részlet hangsúlyozott megtartására – illetve bővítés engedélyezett.
5. helyi építészeti karaktert hordozó épület homlokzatai, vagy egyéb épületrészei esetleges stílusbeli, arány- vagy ritmushibája felújítás során korrigáltható, ha annak eredményeként egységes építészeti kialakítás jön létre.

<sup>3</sup> A 10. § (2) bekezdése a Dunaszekcső Község Önkormányzata Képviselő-testületének 3/2022. (V. 30.) önkormányzati rendelete 3. §-ával megállapított szöveg.

6. helyi építészeti karaktert hordozó épületek, épületrészek eredeti külső megjelenését:
- egészének és részleteinek külső geometriai formáit, azok rész- és befoglaló méreteit,
  - eredeti anyaghatását egészében és részleteiben,
  - ha ismert, eredeti színhatását, ha nem ismert, a feltételezhetően hasonló színhatását,
  - eredeti épülettartozékait és felszereléseit az értékvizsgálattól függően az e rendeletben foglaltak figyelembe vételével kell megőrizni, illetve helyreállítani.

## **10. Felszíni energiaellátási és elektronikus hírközlési sajátos építmények, műtárgyak**

### **Elhelyezésére vonatkozó egyedi előírások**

#### **12. §**

- (1) A teljes település ellátását biztosító felszíni energiaellátási és elektronikus hírközlési sajátos építmények, műtárgyak elhelyezésére alkalmas területek a 2. mellékletben nem szereplő területek.
- (2) Átjátszó állomás elhelyezése a 2. mellékletben meghatározott területeken meglévő adótorony igénybevételével vagy kilátó tetején valósítható meg.
- (3) Új antenna csak a településképi szempontok érvényesítésével és a környezethez illeszkedően helyezhető el. Az illeszkedést főépítészeti véleménnyel kell igazolni.
- (4) Antenna templomtoronyra nem helyezhető el.
- (5) Új antennát 300 m-es körzetben már meglévő antenna tartószerkezet előfordulása esetén, azzal közös tartószerkezetre lehet csak elhelyezni
- (6) Önálló távközlési antennatorony, szélerőmű nem helyezhető el, nem fejleszhető és nem korszerűsíthető belterületen, a tájképvédelmi területen, régészeti lelőhely területen és műemléki környezetben, valamint e területek 50 m-es környezetében.
- (7) Nagyfeszültségű elektromos vezeték beépítésre szánt területen légvezetéként nem helyezhető el, nem fejleszhető, nem korszerűsíthető.
- (8) Belterület újonnan ellátásra kerülő részén elektromos és hírközlési hálózatot földalatti elhelyezéssel kell építeni.
- (9) A föld feletti vezetésű meglévő gyenge és erősáramú hálózatok esetén, új elektronikus hírközlési hálózatot a meglévő oszlopsorra, illetve közös tartóoszlopra kell fektetni. Közös oszlopsorra való telepítés bármilyen akadályoztatása esetén az építendő hálózatot földalatti elhelyezéssel lehet csak kivitelezni.
- (10) Külterületen új elektronikus hírközlési hálózatokat területgazdálkodási okokból a villamosenergia elosztási, a közvilágítási és egyéb hírközlési szabadvezetékekkel közös, egyoldali oszlopsorra kell fektetni.
- (11) Gázvezeték, gázmérő, vagy nyomásszabályozó az épületek utcai homlokzatán nem helyezhető el.
- (12) Belterületen, újonnan kialakuló közterületen az elektronikus hírközlési hálózatokat földalatti elhelyezéssel kell építeni.

(13) A már beépített területen, ahol a hálózatok földalatti elhelyezéssel üzemelnek új vezetékes hírközlési hálózatokat, meglévő rekonstrukcióját földalatti elhelyezéssel kell építeni.

(14) A már beépített területeken, ahol a meglévő gyenge és erősáramú hálózatok föld feletti vezetésiújak, új elektronikus hírközlési hálózatokat a meglévő oszlopsorra, illetve közös tartóoszlopra kell fektetni. Közös oszlopsorra való telepítés bármilyen akadályoztatása esetén az építendő hálózatot földalatti elhelyezéssel lehet csak kivitelezni.

(15) Külterületen új elektronikus hírközlési hálózatokat területgazdálkodási okokból a villamosenergia elosztási, a közvilágítási és egyéb hírközlési szabadvezetékekkel közös, egyoldali oszlopsorra kell fektetni.

### 13. §

#### 11. Az egyes sajátos építmények, műtárgyak elhelyezése

(1) A szennyvízátemelők, vízmű kutak közterületről látható részeit őshonos örökzöld növényzettel történő eltakarása szükséges

#### 12. A reklámhordozókra vonatkozó településképi követelmények

### 14. §

(1) A településképi védelme szempontjából kiemelt területeken lévő közterületen és magánterületen reklámhordozó és reklám – a (2) bekezdésben meghatározott kivétellel - nem helyezhető el.

(2) Az (1) bekezdés alól évente 12 naptári hét időszakra a település szempontjából jelentős eseményről való tájékoztatás érdekében el lehet térni.

(3) A település teljes közigazgatási területén **építmény homlokzatán, építési telek kerítésén, kerítéskapuján és támfalán** – a (4) és (5) bekezdésben foglalt kivétellel – kizárólag az ingatlan rendeltetési egységeiben folytatott kereskedelmi-, szolgáltató-, illetve vendéglátó tevékenységhez közvetlenül kapcsolódó saját vállalkozást népszerűsítő berendezés (cég- és címtábla, cégér és ilyen célú reklám) létesíthető, illetve az építési telken csak hasonló tartalmú önálló hirdető-berendezés helyezhető el a településképre vonatkozó előírások betartásával.

(4) Az (3) bekezdés szerinti korlátozás nem vonatkozik a közművelődési intézményi épületek, építmények homlokzatán, az ilyen célú ingatlanok kerítésén, kerítéskapuján és támfalán létesített, illetve elhelyezett hirdető-berendezésekre.

(5) Védett épületen, valamint a hozzátartozó telken, a telek kerítésén, kerítéskapuján és támfalán cégér, cég-, címtábla kivételével saját vállalkozást népszerűsítő berendezés nem helyezhető el.

(6) **Beépítésre szánt övezetben** önálló reklámberendezés nem helyezhető el.

(7) **Beépítésre nem szánt övezetekben** önálló reklámberendezés mérete 2 m<sup>2</sup> nagyságot, a reklámhordozót tartó berendezések teljes magassága a 6 métert nem haladhatja meg.

(8) A saját vállalkozást népszerűsítő berendezések tartó-, illetve hordozó szerkezeteit, felületeit úgy kell kialakítani, hogy azok méretei, arányai és alkalmazott anyagai illeszkedjenek az érintett épület (építmény) építészeti megoldásaihoz, illetve a településképi környezethez.

- (9) **Közterületen** reklámhordozó és reklámhordozót tartó berendezés kizárólag a reklámok közzétételével kapcsolatos kormányrendeletben foglaltakkal összhangban helyezhető el.
- (10) Utasváró felületének legfeljebb 30 %-án helyezhető el reklámhordozó és reklámhordozót tartó berendezés. A tetőn reklámhordozó és reklámhordozót tartó berendezés nem helyezhető el.
- (11) A reklámhordozók és reklámhordozót tartó berendezések szerkezeti alapszínének és típusonkénti formájának azonosnak kell lennie.

*V. Fejezet*  
**KÖTELEZŐ SZAKMAI KONZULTÁCIÓ**

**13.Rendelkezés a szakmai konzultációról**

**15. §**

- (1) Kötelező a szakmai konzultáció az alábbi esetekben az építési tevékenység megkezdését megelőzően:
- a. cégér, cégtábla,
  - b. reklámberendezés, reklám hordozó
  - c. 8. § (1) bekezdés a. pontjában meghatározott falu központi területén és helyi egyedi védelem alatt álló építmény esetében a 312/2012 Kormányrendelet 1. mellékletének 1-5, 9. és közterületi kerítés építése, átalakítása, felújítása esetén
  - d. az épített környezet alakításáról és védelméről szóló 1997. évi LXXVIII. törvény 33/A. §-ban szabályozott egyszerű bejelentéshez kötött építési tevékenység esetén.
- (2) A szakmai konzultáció iránti kérelmet az e célra rendszeresített úrlapon az önkormányzathoz kell benyújtani. A kérelemnek tartalmaznia kell az építtető vagy kérelmező nevét és címét, telefonos elérhetőségét, valamint a tervezett építési tevékenység helyét, az érintett telek helyrajzi számát, az építési tevékenység rövid leírását.
- (3) Szakmai konzultáció lehetőségéről minden esetben a települési főépítész gondoskodik.
- (4) A szakmai konzultáció időpontja a főépítéssel egyeztetve kerül kijelölésre.

*VI. Fejezet*  
**TELEPÜLÉSKÉPI VÉLEMÉNYEZÉSI ELJÁRÁS**

**16. §**

- (1)<sup>4</sup> Településképi véleményezési eljárást kell lefolytatni mindazon építmények építészeti-műszaki terveivel kapcsolatban, melyek
- a) *építésügyi hatósági engedélyhez kötött építési munkákra vonatkoznak,*
  - b) *helyi egyedi védetség alatt állnak.*
- (2)<sup>5</sup> A képviselő-testület a véleményét a főépítész szakmai álláspontja alapján alakítja ki.

---

4 A 16. § (1) bekezdése a Dunaszekcső Község Önkormányzata Képviselő-testületének 3/2022. (V. 30.) önkormányzati rendelete 4. §-ával megállapított szöveg.

5 A 16. § (2) bekezdése a Dunaszekcső Község Önkormányzata Képviselő-testületének 3/2022. (V. 30.) önkormányzati rendelete 4. §-ával megállapított szöveg.



(3)<sup>6</sup> A véleményezési anyagot a 3. mellékletben foglalt mintának megfelelő tartalommal kell benyújtani

(4)<sup>7</sup>

(5)<sup>8</sup>

(6)<sup>9</sup>

## VII. Fejezet TELEPÜLÉSKÉPI BEJELENTÉSI ELJÁRÁS

### 17. §

(1) A bejelentési eljárással érintett építmények, reklámhordozók köre:

- a. lakóterület és településközpont vegyes terület övezetén belül épület közterületről látható homlokzatán előtető, védőtető, ernyőszerkezet építése, meglévő felújítása, helyreállítása, átalakítása, korszerűsítése, bővítése, megváltoztatása;
- b. lakóterület és településközpont vegyes terület övezetén belül meglévő épület utólagos hőszigetelése, a homlokzatfelület színezése, a homlokzat felületképzésének megváltoztatása, tetőhéjalás cseréje, kivéve a homlokzatfelület meglévővel azonos színnel történő újrafestése és a meglévő héjazat visszaépítése;
- c. lakóterület és településközpont vegyes terület övezetén belül meglévő épület homlokzatán, tetőzetén nyílászáró méretének, anyagának, osztásának megváltoztatása; új nyílászáró beépítése;
- d. lakóterület és településközpont vegyes terület övezetén belül közterületről látható kerítés építése, meglévő felújítása, helyreállítása, átalakítása, korszerűsítése, bővítése;
- e. faluközpont területén belül cégér, cégtábla elhelyezése;
- f. meglévő, helyi védelem alatt álló épületen nyílászáró cseréje;
- g. település területén reklám-berendezés elhelyezése.
- h. **„meglévő építmények rendeltetésének részleges, vagy teljes megváltoztatása, illetve a rendeltetési egységek számának megváltoztatása”**

(2)<sup>10</sup> A településképi bejelentési eljárás az ügyfélnek a képviselő-testülethez benyújtott, papíralapú bejelentésére indul. A bejelentést a 4. mellékletben foglalt mintának megfelelő tartalommal kell benyújtani.

(3) A bejelentési dokumentációt a megértéshez szükséges méretarányban, a főbb alaprajzi és magassági méretek feltüntetésével kell készíteni.

(4) A bejelentési dokumentációban a településképi követelményeknek való megfelelést igazolni kell.

---

6 A 16. § (3) bekezdése a Dunaszekcső Község Önkormányzata Képviselő-testületének 3/2022. (V. 30.) önkormányzati rendelete 4. §-ával megállapított szöveg.

7 A 16. § (4) bekezdését a Dunaszekcső Község Önkormányzata Képviselő-testületének 3/2022. (V. 30.) önkormányzati rendelete 8. § a) pontja hatályon kívül helyezte.

8 A 16. § (5) bekezdését a Dunaszekcső Község Önkormányzata Képviselő-testületének 3/2022. (V. 30.) önkormányzati rendelete 8. § a) pontja hatályon kívül helyezte.

9 A 16. § (6) bekezdését a Dunaszekcső Község Önkormányzata Képviselő-testületének 3/2022. (V. 30.) önkormányzati rendelete 8. § a) pontja hatályon kívül helyezte.

10 A 17. § (2) bekezdése a Dunaszekcső Község Önkormányzata Képviselő-testületének 3/2022. (V. 30.) önkormányzati rendelete 5. §-ával megállapított szöveg.

(5) Több bejelentés köteles munka esetén a bejelentések összevonhatók.

## 18. §

(1)<sup>11</sup> A településképi bejelentési eljárás során a képviselő-testület vizsgálja, hogy a bejelentési dokumentáció formai követelményei teljesülnek-e

(2)<sup>12</sup> A településképi bejelentési eljárás során vizsgálni kell, hogy a bejelentés tárgya olyan új rendeltetés szerinti területhasználat-e, amely a korábbi rendeltetéshez képest környezetvédelmi (elsősorban zaj- és légszennyezési) szempontból kedvezőtlenebb helyzetet teremthet, (pl. lakó rendeltetés más rendeltetésre változik, meglévő rendeltetés ipari, gazdasági, vendéglátó, egészségügyi rendeltetésre változik, ill. nem lakóépületben lakás rendeltetés létesül), megváltoztatja-e az ingatlanon belüli gépkocsi-forgalmat, illetve a jogszabályi előírásoknak megfelelően többlet-parkolóhelyek és/vagy rakodóhely kialakítását teszi-e szükségessé, érinti-e a közterület kialakítását, illetve a közterületen lévő berendezéseket vagy növényzetet, illetve érinti-e a kapcsolódó közterület közúti vagy gyalogos, illetve kerékpáros forgalmát, azok biztonságát veszélyeztetheti-e.

(3) A településképi bejelentési eljárás során vizsgálni kell, hogy a bejelentés tárgya

- a. megfelel-e a településképi rendeletben meghatározott követelményeknek;
- b. megfelelően veszi-e figyelembe a kialakult beépítés adottságait, rendeltetésszerű használatának és fejlesztésének lehetőségeit;
- c. alkalmazkodik-e a környezet léptékéhez, formanyelvéhez, tömegalakításához;
- d. az anyaghasználat alkalmazkodik-e a környezet karakteréhez, funkciójához, a környezetben alkalmazott anyagokhoz, illetve látványukhoz;
- e. a látvány színvilága illeszkedik-e a környezethez, azzal megfelelően harmonizál-e;
- f. védett épületen vagy területen a beavatkozás nem ellentétes-e a védelem céljával, szolgálja-e a védelem látványban is jelentkező szempontjait;
- g. a reklámhordozó elhelyezése megfelel-e a reklámok közzétételével kapcsolatos kormányrendeletben szereplő általános elhelyezési, és a településképi rendeletben szereplő különös településképi követelményeknek.

(4) A településképi bejelentéshez kötött tevékenység a településképi bejelentés tudomásul vételéről szóló határozat birtokában – az abban foglalt esetleges kikötések figyelembevételével – megkezdhető, ha ahhoz más hatósági engedély nem szükséges.

(5) A településképi bejelentési kötelezettség teljesítése, illetve tudomásul vétele polgárjogi igényt nem dönt el, és nem mentesít az egyéb jogszabályok által előírt hatósági engedélyek megszerzése alól.

(6) A településképi bejelentés tudomásulvételéről szóló határozat a közléstől számított egy évig érvényes.

## VIII. Fejezet A TELEPÜLÉSKÉPI KÖTELEZÉS, TELEPÜLÉSKÉPI BÍRSÁG

## 19. §

11 A 18. § (1) bekezdése a Dunaszekcső Község Önkormányzata Képviselő-testületének 3/2022. (V. 30.) önkormányzati rendelete 6. §-ával megállapított szöveg.

12 A 18. § (2) bekezdése a Dunaszekcső Község Önkormányzata Képviselő-testületének 3/2022. (V. 30.) önkormányzati rendelete 6. §-ával megállapított szöveg.

- (1)<sup>13</sup> Településképi kötelezettség megszegésének minősül
- a) a szakmai konzultáción megfogalmazott településkép-védelmével kapcsolatos elvárások be nem tartása,
  - b) a településképi bejelentési eljárás lefolytatása nélkül,
  - c) a képviselő-testület tiltása ellenére,
  - d) a bejelentési dokumentációban foglaltaktól eltérően, és
  - e) a településképi bejelentés tudomásul vételéről szóló határozatban foglaltaktól eltérően végzett tevékenység.
  - f) a helyi védelem alatt álló építmény, épület, műtárgy és ezek környezete műszaki, esztétikai állapota nem megfelelő vagy használati módja nem felel meg a helyi építési szabályzat,
- (2) A településképi kötelezési eljárás hivatalból indul.
- (3)<sup>14</sup> Településképi kötelezettség megszegése esetén a képviselő-testület az ingatlan tulajdonosával, önkormányzati tulajdon esetén a bérlővel szemben településképi kötelezési eljárást folytat le.
- (4)<sup>15</sup>
- (5)<sup>16</sup> A településképi kötelezésről az önkormányzat hatósági döntést hoz településképi kötelezettségről szóló határozat formájában.
- (6) A településképi követelmények településképi kötelezésben megállapított határidőre történő nem teljesítése esetére az ingatlan tulajdonosával szemben 10.000 forinttól 1.000.000 forintig terjedő településkép-védelmi bírság szabható ki.
- (7) A településképi bírság adók módjára behajtandó köztartozásnak minősül, mely Dunaszekcső község Önkormányzat bevételeit képezi.

*IX. Fejezet*  
**ÖNKORMÁNYZATI TÁMOGATÁSI ÉS ÖSZTÖNZŐ RENDSZER**

**20. §**

- (1) A védett érték tulajdonosának a szokásos karbantartási feladatokon túlmenően, a védettséggel összefüggésben szükségessé váló, a tulajdonost terhelő munkálatok finanszírozásához az önkormányzat vissza nem térítendő támogatást adhat.
- (2) A támogatás mértékét az önkormányzat évente a költségvetési rendeletében határozza meg. Az érintettek a támogatást pályázat útján nyerhetik el. A pályázat tartalmára vonatkozó részletes feltételeket a Képviselőtestület a pályázati kiírásban határozza meg.
- (3) A beérkezett pályázatokat szakmai szempontból a Településfejlesztési és Építészeti Bizottság előzetesen értékeli és javaslatot tesz a Képviselő-testületnek a támogatás odaítélésére. A nyertes pályázatokról a Képviselő-testület dönt.

---

13 A 19. § (1) bekezdése a Dunaszekcső Község Önkormányzata Képviselő-testületének 3/2022. (V. 30.) önkormányzati rendelete 7. § (1) bekezdésével megállapított szöveg.

14 A 19. § (3) bekezdése a Dunaszekcső Község Önkormányzata Képviselő-testületének 3/2022. (V. 30.) önkormányzati rendelete 7. § (2) bekezdésével megállapított szöveg.

15 A 19. § (4) bekezdését a Dunaszekcső Község Önkormányzata Képviselő-testületének 3/2022. (V. 30.) önkormányzati rendelete 8. § b) pontja hatályon kívül helyezte.

16 A 19. § (5) bekezdése a Dunaszekcső Község Önkormányzata Képviselő-testületének 3/2022. (V. 30.) önkormányzati rendelete 7. § (3) bekezdésével megállapított szöveg.

(4) A támogatási szerződés megkötésére, módosítására, felmondására, a támogatás elszámolására, visszafizetésére és a támogatási összeg felhasználásának ellenőrzésére az önkormányzat által államháztartáson kívülre nyújtott forrás átadásáról és államháztartáson kívüli forrás átvételéről szóló önkormányzati rendelet szabályait kell alkalmazni.

(5) Egyedi helyi védelemmel érintett ingatlan tulajdonosa kérelme alapján a helyi építményadó alóli mentességben részesülhet a helyi adókról szóló 1990. évi C. törvény 13/A. §-ában foglaltak szerint.

(6) Nem adható önkormányzati támogatás, ha a védett értékkel összefüggésben engedély nélkül, vagy engedélytől eltérően, illetve szabálytalanul végeztek építési munkákat. Ez esetben a támogatást vissza kell fizetni. E rendelkezés a szabálytalan beavatkozástól számított 5 évig érvényesíthető.

*X. Fejezet*  
**ZÁRÓ ÉS ÁTMENETI RENDELKEZÉSEK**

**14. Hatálybalépés**

**21. §**

Ez a rendelet 2018. január 1-én lép hatályba.

**15. Átmeneti rendelkezések**

**22. §**

A rendelet kihirdetését követően folyamatba tett ügyekre kell alkalmazni.

**16. Hatályon kívül helyező rendelkezések**

**23. §**

Hatályát veszti Dunaszekcső Község Önkormányzatának a község Szabályozási Tervének jóváhagyásáról és Helyi Építési Szabályzatának megállapításáról szóló 2/2005. (IV.01.) számú rendeletének 3. §. (1) (a) és (b) bekezdése, 4. §. (1) (a) és (2) bekezdése, 9. §. valamennyi övezeti táblázatában a tetőidomra és hajlásszögére, valamint kerítésre vonatkozó előírás, 10. §. (2) (d) bekezdése, valamint (3) bekezdés övezeti táblázataiban a tetőidomra és hajlásszögére, valamint kerítésre vonatkozó előírás, 11. §. (4) bekezdés övezeti táblázataiban tetőidomra és hajlásszögére, valamint kerítésre vonatkozó előírás, 13. §. (5) bekezdés övezeti táblázataiban kerítésre vonatkozó előírás, 14. §. (4) bekezdés övezeti táblázataiban a tetőidomra és hajlásszögére, valamint kerítésre vonatkozó előírás, 15. §. (3) (b) és (c) bekezdés, valamint a (4) bekezdés övezeti táblázataiban a tetőidomra és hajlásszögére, valamint kerítésre vonatkozó előírás, 16. §. övezeti táblázataiban a tetőidomra és hajlásszögére, valamint kerítésre vonatkozó előírás, 22. §. (4) bekezdés övezeti táblázataiban a tetőidomra és hajlásszögére, tetőhéjalásra, valamint kerítésre vonatkozó előírás, 23. §. (3) (e) bekezdése, 24. §. (4), (5) bekezdése, valamint a 26. §. teljes egészében.

Dunaszekcső, 2017. december 11.

Faller János dr. Köbli Kata

polgármester jegyző

E rendelet Dunaszekcső községben kihirdetésre kerül.

Dunaszekcső, 2017. december 12.

dr. Köbli Kata

jegyző

1. melléklet a 12/2017. (XII.11.) önkormányzati rendelet

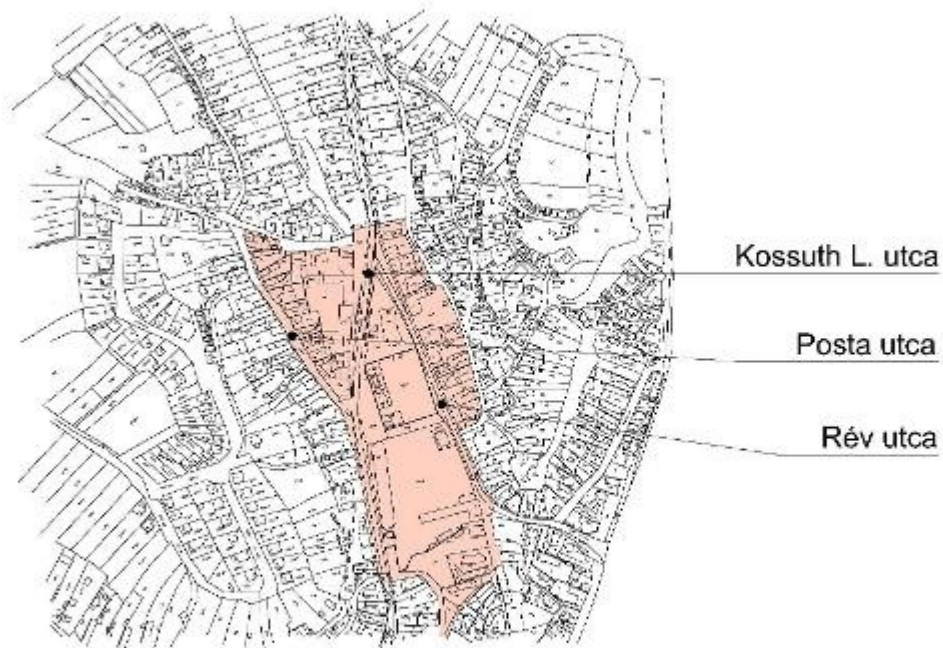
**A település helyi egyedi védelem alatt álló építészeti örökségeinek jegyzéke**


| Cím                             | Megnevezés  | Helyrajzi szám                    |
|---------------------------------|---|-----------------------------------|
| Dózsa György u. 27.             | lakóépület  | 1328                              |
| Jankovich-Bésán kápolna         | Jankovich-Bésán kápolna                           | 3555/1                            |
| Petőfi S. u. 62.                | Malom, volt gazdasági épület                      | 372/1, 372/2                      |
| Petőfi S. u. 7.                 | volt tejcsarnok épülete                           | 609                               |
| Petőfi S. u. 5.                 | Uradalmi magtár                                   | 608/2                             |
| Petőfi S. u. 2.                 | lakóépület  | 599                               |
| Petőfi S. u. 26.                | lakóépület  | 331                               |
| Petőfi S. u. 84.                | kút   | 382                               |
| Kossuth u. 5.                   | volt uradalmi magtár                              | 608/2                             |
| Kossuth L. u. 36.               | fényképész műhely                                 | 969                               |
| Kossuth L. u. 35.               | Polgármesteri Hivatal                             | 710                               |
| Kossuth L. u. 47.               | iroda   | 1040                              |
| Rév u. 6.                       | étterem, cukrászda, ÁFÉSZ iroda, vegyeskereskedés | 749/6                             |
| Rév u. 2.                       | múzeum, uradalmi intézőház                        | 732/1                             |
| Rév u. 11.                      | lakóépület  | 1016                              |
| Szerb temető                    | Szerb temető                                      | 1816/1                            |
| Zsidó temető                    | Zsidó temető                                      | 1400                              |
| Vár u. 4.                       | pince   | 888                               |
| Vár u. 13.                      | pince   | 930                               |
| Vár u. 3.                       | pince   | 925                               |
| II. Lajos u. 1.                 | lakóépület, kapuzat                               | 837                               |
| II. Lajos u. 12., 13., 14., 15. | pincesor  | 999, 1000, 1001, 1002, 1003, 1004 |
| II. Lajos u. 32.                | góré  | 957/2                             |
| II. Lajos utca 34.              | pékség  | 960                               |
| Halász u. 13.                   | lakóépület  | 820                               |
| II. Lajos u. 16.                | gazdasági épület, uradalmi pince                  | 998                               |
| Halász u. 5.                    | lakóépület, Ribár-ház                             | 826                               |
| Damjanich u. 15.                | lakóépület  | 484                               |
| Damjanich u. 17.                | lakóépület  | 483                               |
| Posta u. 31.                    | középület, református parókia, Hild-ház           | 674/8                             |
| Damjanich u. 34.                | lakóépület  | 501                               |
| Posta u. 27.                    | góré  | 676                               |
| Szabadság tér 18.               | lakóépület  | 1429                              |
| Vörösmarty u. 1-3.              | Jankovich-Bésán ház, kártyaszoba                  | 14/3, 14/4                        |
| Vörösmarty u. 40.               | középület, szerb parókia                          | 746                               |
| Széchenyi u. 40.                | lakóépület  | 131                               |
| Török utca 32.                  | pince   | 882                               |
| Újváros u. 59.                  | lakóépület  | 1560                              |
| Ady Endre utca 24.              | lakóépület  | 1275                              |
| Rév utca 19.                    | lakóépület  | 1014/3                            |
| Széchenyi utca 38.              | lakóépület  | 130                               |
| Petőfi utcai lószfal            | pincék  | 310, 311, 314, 315                |

|   |          |   |
|---|----------|---|
| Petőfi S. u. 5., 9., 11., 13., 15.      | pincék   | 305, 306/2, 307, 308, 309                     |
| Török u. 10.,12.,14.,16.,18.            | pincék   | 869, 870, 871, 872, 873                       |
| Török u. 28.,30.,32.,34.,35.            | pincesor | 879, 880, 882, 883, 884                       |
| Kálvária                                | Kálvária | 618/3   |
| Rákóczi u. 79., 83., 85., 87., 89.      | pincék   | 1221, 1223, 1224, 1225, 1226                  |
| Béke u. 9.,11.,13.,15., 32.,34.,36.,38. | pincék   | 670, 669, 668, 667, 674/10, 1154, 1155, 1156, |

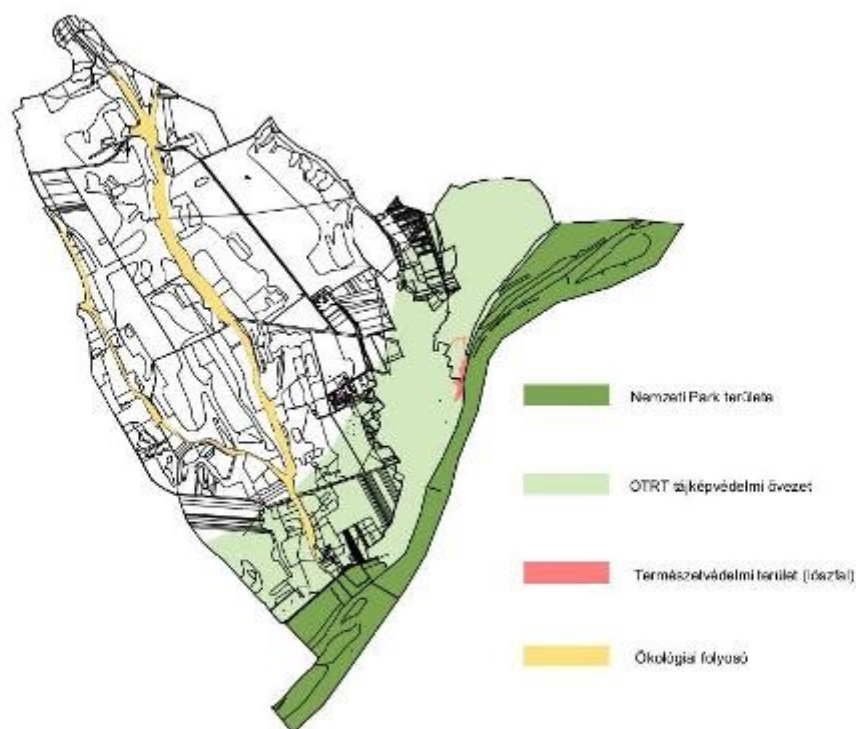
2. melléklet a 12/2017. (XII.11.) önkormányzati rendelet

### A. A településképi szempontból meghatározó területek jegyzéke és térképi bemutatása



 Településképi szempontból meghatározó terület

### B. A településképi szempontból meghatározó területek jegyzéke és térképi bemutatása



### C. A településképi szempontból meghatározó területek jegyzéke és térképi bemutatása

| megye   | település neve | helyrajzi szám | védettség jogi jellege | azonosító | védett örökségi érték neve |
|---------|----------------|----------------|------------------------|-----------|----------------------------|
| Baranya | Dunaszekcső    | 10             | régészeti lelőhely     | 88319     | 56-os út mente             |
| Baranya | Dunaszekcső    | 105            | régészeti lelőhely     | 75969     | Gyerma                     |
| Baranya | Dunaszekcső    | 106            | régészeti lelőhely     | 88907     | Gyerma                     |
| Baranya | Dunaszekcső    | 0107/10        | régészeti lelőhely     | 75969     | Gyerma                     |
| Baranya | Dunaszekcső    | 0107/11        | régészeti lelőhely     | 88907     | Gyerma                     |
| Baranya | Dunaszekcső    | 108            | régészeti lelőhely     | 88907     | Gyerma                     |
|         |                |                |                        | 88909     | Monyóka                    |
| Baranya | Dunaszekcső    | 109            | régészeti lelőhely     | 88909     | Monyóka                    |
| Baranya | Dunaszekcső    | 11             | régészeti lelőhely     | 88319     | 56-os út mente             |
| Baranya | Dunaszekcső    | 0110/18        | régészeti lelőhely     | 88909     | Monyóka                    |
| Baranya | Dunaszekcső    | 0110/2         | régészeti lelőhely     | 88909     | Monyóka                    |
| Baranya | Dunaszekcső    | 0110/5         | régészeti lelőhely     | 88909     | Monyóka                    |
| Baranya | Dunaszekcső    | 0110/6         | régészeti lelőhely     | 88909     | Monyóka                    |
| Baranya | Dunaszekcső    | 0110/9         | régészeti lelőhely     | 88909     | Monyóka                    |
| Baranya | Dunaszekcső    | 114            | régészeti lelőhely     | 88909     | Monyóka                    |
| Baranya | Dunaszekcső    | 0115/2         | régészeti lelőhely     | 88907     | Gyerma                     |
| Baranya | Dunaszekcső    | 116            | régészeti lelőhely     | 88907     | Gyerma                     |
| Baranya | Dunaszekcső    | 13             | régészeti lelőhely     | 32041     | Hajmás, HT 146. lh.        |
| Baranya | Dunaszekcső    | 147            | régészeti lelőhely     | 73261     | Gál-hegy                   |
| Baranya | Dunaszekcső    | 0148/3         | régészeti lelőhely     | 73261     | Gál-hegy                   |
| Baranya | Dunaszekcső    | 0148/4         | régészeti lelőhely     | 73261     | Gál-hegy                   |
| Baranya | Dunaszekcső    | 0148/5         | régészeti lelőhely     | 73261     | Gál-hegy                   |
| Baranya | Dunaszekcső    | 0148/6         | régészeti lelőhely     | 73261     | Gál-hegy                   |
| Baranya | Dunaszekcső    | 0148/7         | régészeti lelőhely     | 73261     | Gál-hegy                   |
| Baranya | Dunaszekcső    | 0148/8         | régészeti lelőhely     | 73261     | Gál-hegy                   |
| Baranya | Dunaszekcső    | 015/15         | régészeti lelőhely     | 32041     | Hajmás, HT 146. lh.        |
| Baranya | Dunaszekcső    | 015/16         | régészeti lelőhely     | 32041     | Hajmás, HT 146. lh.        |
| Baranya | Dunaszekcső    | 150            | régészeti lelőhely     | 24620     | Újfalu dűlő, Téglagyár     |

|         |             |         |                                     |             |  |
|---------|-------------|---------|-------------------------------------|-------------|--|
| Baranya | Dunaszekcső | 151     | régészeti lelőhely                  | 24620       | Újfalu dűlő, Téglagyár                                   |
| Baranya | Dunaszekcső | 0152/48 | régészeti lelőhely                  | 24620       | Újfalu dűlő, Téglagyár                                   |
| Baranya | Dunaszekcső | 0152/52 | régészeti lelőhely                  | 24620       | Újfalu dűlő, Téglagyár                                   |
| Baranya | Dunaszekcső | 0161/11 | kiemelten védett régészeti lelőhely | 32036       | 19. lelőhely   |
|         |             |         | régészeti védőövezet                | 85281       | 19. lelőhely védőövezete                                 |
| Baranya | Dunaszekcső | 0164/13 | régészeti lelőhely                  | 73263       | Bári baromfitelep  |
| Baranya | Dunaszekcső | 0165/3  | régészeti lelőhely                  | 73263       | Bári baromfitelep  |
| Baranya | Dunaszekcső | 172     | régészeti lelőhely                  | 52493       | Újfalu-dűlő  |
| Baranya | Dunaszekcső | 173     | régészeti lelőhely                  | 52493       | Újfalu-dűlő  |
| Baranya | Dunaszekcső | 181     | műemléki környezet                  | 224 [20957] | Contra Florentiam kikötőerőd ex-lege műemléki környezete |
|         |             |         | régészeti lelőhely                  | 24622       | Kövecs dűlő  |
|         |             |         |                                     | 31942       | Várhegy alatt  |
| Baranya | Dunaszekcső | 187     | régészeti lelőhely                  | 24623       | Szent János hegy   |
|         |             |         |                                     | 24636       | Béváros dűlő   |
|         |             |         |                                     | 32231       | Szentháromság kápolnától É-ra                            |
| Baranya | Dunaszekcső | 031/5   | régészeti lelőhely                  | 88173       | Alsó- mező- dűlő   |
| Baranya | Dunaszekcső | 053/3   | régészeti lelőhely                  | 68471       | Felső- Szentimre- dűlő I.                                |
| Baranya | Dunaszekcső | 053/37  | régészeti lelőhely                  | 68481       | Felső- Szentimre- dűlő III.                              |
| Baranya | Dunaszekcső | 053/38  | régészeti lelőhely                  | 68477       | Felső- Szentimre- dűlő II.                               |
|         |             |         |                                     | 68481       | Felső- Szentimre- dűlő III.                              |
| Baranya | Dunaszekcső | 053/39  | régészeti lelőhely                  | 68477       | Felső- Szentimre- dűlő II.                               |
|         |             |         |                                     | 68481       | Felső- Szentimre- dűlő III.                              |
| Baranya | Dunaszekcső | 053/4   | régészeti lelőhely                  | 68471       | Felső- Szentimre- dűlő I.                                |
| Baranya | Dunaszekcső | 053/40  | régészeti lelőhely                  | 68477       | Felső- Szentimre- dűlő II.                               |
| Baranya | Dunaszekcső | 053/41  | régészeti lelőhely                  | 68471       | Felső- Szentimre- dűlő I.                                |
|         |             |         |                                     | 68477       | Felső- Szentimre- dűlő II.                               |
| Baranya | Dunaszekcső | 053/42  | régészeti lelőhely                  | 68471       | Felső- Szentimre- dűlő I.                                |
|         |             |         |                                     | 68477       | Felső- Szentimre- dűlő II.                               |
| Baranya | Dunaszekcső | 053/43  | régészeti lelőhely                  | 68471       | Felső- Szentimre- dűlő I.                                |
| Baranya | Dunaszekcső | 053/44  | régészeti lelőhely                  | 68471       | Felső- Szentimre- dűlő I.                                |
| Baranya | Dunaszekcső | 65      | régészeti lelőhely                  | 25011       | 553-554. sz. vasúti szelvény                             |
| Baranya | Dunaszekcső | 66      | régészeti lelőhely                  | 25011       | 553-554. sz. vasúti szelvény                             |
| Baranya | Dunaszekcső | 067/5   | régészeti lelőhely                  | 25011       | 553-554. sz. vasúti szelvény                             |
| Baranya | Dunaszekcső | 068/2   | régészeti lelőhely                  | 88911       | Martínca 2.  |
| Baranya | Dunaszekcső | 69      | régészeti lelőhely                  | 88911       | Martínca 2.  |
| Baranya | Dunaszekcső | 072/1   | régészeti lelőhely                  | 88911       | Martínca 2.  |
| Baranya | Dunaszekcső | 072/2   | régészeti lelőhely                  | 88911       | Martínca 2.  |
| Baranya | Dunaszekcső | 77      | régészeti lelőhely                  | 88911       | Martínca 2.  |
| Baranya | Dunaszekcső | 082/10  | régészeti lelőhely                  | 88909       | Monyóka  |
| Baranya | Dunaszekcső | 082/29  | régészeti lelőhely                  | 74651       | Gyerma 2.  |
| Baranya | Dunaszekcső | 082/3   | régészeti lelőhely                  | 74651       | Gyerma 2.  |
| Baranya | Dunaszekcső | 082/36  | régészeti lelőhely                  | 74651       | Gyerma 2.  |
| Baranya | Dunaszekcső | 082/37  | régészeti lelőhely                  | 74651       | Gyerma 2.  |
| Baranya | Dunaszekcső | 082/9   | régészeti lelőhely                  | 88909       | Monyóka  |
| Baranya | Dunaszekcső | 83      | régészeti lelőhely                  | 74651       | Gyerma 2.  |
| Baranya | Dunaszekcső | 084/1   | régészeti lelőhely                  | 52482       | Béső-rét   |
| Baranya | Dunaszekcső | 084/10  | régészeti lelőhely                  | 52482       | Béső-rét   |
| Baranya | Dunaszekcső | 084/11  | régészeti lelőhely                  | 52482       | Béső-rét   |
| Baranya | Dunaszekcső | 084/12  | régészeti lelőhely                  | 52482       | Béső-rét   |
| Baranya | Dunaszekcső | 084/13  | régészeti lelőhely                  | 52482       | Béső-rét   |
| Baranya | Dunaszekcső | 084/14  | régészeti lelőhely                  | 52482       | Béső-rét   |
| Baranya | Dunaszekcső | 084/15  | régészeti lelőhely                  | 52482       | Béső-rét   |
| Baranya | Dunaszekcső | 084/16  | régészeti lelőhely                  | 52482       | Béső-rét   |
| Baranya | Dunaszekcső | 084/17  | régészeti lelőhely                  | 52482       | Béső-rét   |
| Baranya | Dunaszekcső | 084/18  | régészeti lelőhely                  | 52482       | Béső-rét   |
| Baranya | Dunaszekcső | 084/19  | régészeti lelőhely                  | 52482       | Béső-rét   |
| Baranya | Dunaszekcső | 084/2   | régészeti lelőhely                  | 52482       | Béső-rét   |
|         |             |         |                                     | 88911       | Martínca 2.  |
| Baranya | Dunaszekcső | 084/20  | régészeti lelőhely                  | 28919       | Gyerma   |
|         |             |         |                                     | 52482       | Béső-rét   |
| Baranya | Dunaszekcső | 084/21  | régészeti lelőhely                  | 28919       | Gyerma   |



|         |             |        |                    |              |  |
|---------|-------------|--------|--------------------|--------------|--|
|         |             |        |                    | 52482        | Béső-rét                                       |
|         |             |        |                    | 74651        | Gyerma 2.                                      |
| Baranya | Dunaszekcső | 084/22 | régészeti lelőhely | 52482        | Béső-rét                                       |
|         |             |        |                    | 74651        | Gyerma 2.                                      |
| Baranya | Dunaszekcső | 084/23 | régészeti lelőhely | 52482        | Béső-rét                                       |
|         |             |        |                    | 74651        | Gyerma 2.                                      |
| Baranya | Dunaszekcső | 084/24 | régészeti lelőhely | 52482        | Béső-rét                                       |
|         |             |        |                    | 74651        | Gyerma 2.                                      |
| Baranya | Dunaszekcső | 084/25 | régészeti lelőhely | 52482        | Béső-rét                                       |
| Baranya | Dunaszekcső | 084/26 | régészeti lelőhely | 52482        | Béső-rét                                       |
| Baranya | Dunaszekcső | 084/27 | régészeti lelőhely | 52482        | Béső-rét                                       |
| Baranya | Dunaszekcső | 084/28 | régészeti lelőhely | 52482        | Béső-rét                                       |
| Baranya | Dunaszekcső | 084/3  | régészeti lelőhely | 52482        | Béső-rét                                       |
|         |             |        |                    | 75969        | Gyerma   |
| Baranya | Dunaszekcső | 084/30 | régészeti lelőhely | 52482        | Béső-rét                                       |
| Baranya | Dunaszekcső | 084/31 | régészeti lelőhely | 52482        | Béső-rét                                       |
| Baranya | Dunaszekcső | 084/32 | régészeti lelőhely | 52482        | Béső-rét                                       |
| Baranya | Dunaszekcső | 084/33 | régészeti lelőhely | 52482        | Béső-rét                                       |
| Baranya | Dunaszekcső | 084/34 | régészeti lelőhely | 52482        | Béső-rét                                       |
| Baranya | Dunaszekcső | 084/35 | régészeti lelőhely | 52482        | Béső-rét                                       |
| Baranya | Dunaszekcső | 084/36 | régészeti lelőhely | 52482        | Béső-rét                                       |
| Baranya | Dunaszekcső | 084/37 | régészeti lelőhely | 28920        | Martinca                                       |
|         |             |        |                    | 52482        | Béső-rét                                       |
|         |             |        |                    | 88911        | Martinca 2.                                    |
| Baranya | Dunaszekcső | 084/4  | régészeti lelőhely | 52482        | Béső-rét                                       |
|         |             |        |                    | 75969        | Gyerma   |
| Baranya | Dunaszekcső | 084/5  | régészeti lelőhely | 52482        | Béső-rét                                       |
|         |             |        |                    | 75969        | Gyerma   |
| Baranya | Dunaszekcső | 084/6  | régészeti lelőhely | 52482        | Béső-rét                                       |
|         |             |        |                    | 75969        | Gyerma   |
| Baranya | Dunaszekcső | 084/7  | régészeti lelőhely | 52482        | Béső-rét                                       |
| Baranya | Dunaszekcső | 084/8  | régészeti lelőhely | 52482        | Béső-rét                                       |
| Baranya | Dunaszekcső | 084/9  | régészeti lelőhely | 52482        | Béső-rét                                       |
| Baranya | Dunaszekcső | 085/2  | régészeti lelőhely | 28919        | Gyerma   |
|         |             |        |                    | 68573        | Alsó- Szentimre- dűlő                          |
| Baranya | Dunaszekcső | 88     | régészeti lelőhely | 68573        | Alsó- Szentimre- dűlő                          |
| Baranya | Dunaszekcső | 9      | régészeti lelőhely | 88319        | 56-os út mente                                 |
| Baranya | Dunaszekcső | 093/1  | régészeti lelőhely | 68573        | Alsó- Szentimre- dűlő                          |
| Baranya | Dunaszekcső | 1      | műemléki környezet | 9650 [21066] | szerb templom ex-lege műemléki környezete      |
|         |             |        | régészeti lelőhely | 63526        | Magtár   |
| Baranya | Dunaszekcső | 10     | régészeti lelőhely | 63526        | Magtár   |
| Baranya | Dunaszekcső | 1000   | régészeti lelőhely | 24618        | II. Lajos u. 16.                               |
|         |             |        |                    | 71091        | Várhegy déli előtere II                        |
| Baranya | Dunaszekcső | 1001   | régészeti lelőhely | 24618        | II. Lajos u. 16.                               |
|         |             |        |                    | 71091        | Várhegy déli előtere II                        |
| Baranya | Dunaszekcső | 1002   | régészeti lelőhely | 24618        | II. Lajos u. 16.                               |
|         |             |        |                    | 71091        | Várhegy déli előtere II                        |
| Baranya | Dunaszekcső | 1003   | régészeti lelőhely | 71091        | Várhegy déli előtere II                        |
| Baranya | Dunaszekcső | 1004   | régészeti lelőhely | 71091        | Várhegy déli előtere II                        |
| Baranya | Dunaszekcső | 1005   | régészeti lelőhely | 71091        | Várhegy déli előtere II                        |
| Baranya | Dunaszekcső | 1006   | régészeti lelőhely | 71091        | Várhegy déli előtere II                        |
| Baranya | Dunaszekcső | 1007/1 | régészeti lelőhely | 71091        | Várhegy déli előtere II                        |
| Baranya | Dunaszekcső | 1007/2 | régészeti lelőhely | 71091        | Várhegy déli előtere II                        |
| Baranya | Dunaszekcső | 1008   | régészeti lelőhely | 71091        | Várhegy déli előtere II                        |
| Baranya | Dunaszekcső | 1009   | régészeti lelőhely | 71091        | Várhegy déli előtere II                        |
| Baranya | Dunaszekcső | 1010   | régészeti lelőhely | 71091        | Várhegy déli előtere II                        |
| Baranya | Dunaszekcső | 1011   | régészeti lelőhely | 71091        | Várhegy déli előtere II                        |
| Baranya | Dunaszekcső | 1012   | régészeti lelőhely | 71091        | Várhegy déli előtere II                        |
| Baranya | Dunaszekcső | 1013   | régészeti lelőhely | 71079        | Várhegy déli előtere I                         |
|         |             |        |                    | 71091        | Várhegy déli előtere II                        |
| Baranya | Dunaszekcső | 1014/3 | műemléki környezet | 222 [21067]  | v. Jankovics-kúria ex-lege műemléki környezete |

|         |             |         |                                     |             |  |
|---------|-------------|---------|-------------------------------------|-------------|--|
| Baranya | Dunaszekcső | 1014/4  | müemléki környezet                  | 222 [21067] | v. Jankovics-kúria ex-lege müemléki környezete |
| Baranya | Dunaszekcső | 1017/2  | müemléki környezet                  | 219 [21062] | Rk. templom ex-lege müemléki környezete        |
| Baranya | Dunaszekcső | 1018    | müemléki környezet                  | 219 [21062] | Rk. templom ex-lege müemléki környezete        |
|         |             |         |                                     | 220 [21064] | Kőkereszt ex-lege müemléki környezete          |
|         |             |         | régészeti lelőhely                  | 24618       | II. Lajos u. 16.                               |
| Baranya | Dunaszekcső | 1019    | müemléki környezet                  | 219 [21062] | Rk. templom ex-lege müemléki környezete        |
|         |             |         |                                     | 220 [21064] | Kőkereszt ex-lege müemléki környezete          |
| Baranya | Dunaszekcső | 1020    | müemléki környezet                  | 219 [21062] | Rk. templom ex-lege müemléki környezete        |
|         |             |         |                                     | 220 [21064] | Kőkereszt ex-lege müemléki környezete          |
| Baranya | Dunaszekcső | 1023    | régészeti lelőhely                  | 24630       | Kossuth u. 12.                                 |
| Baranya | Dunaszekcső | 1024    | régészeti lelőhely                  | 24630       | Kossuth u. 12.                                 |
| Baranya | Dunaszekcső | 1025    | régészeti lelőhely                  | 24630       | Kossuth u. 12.                                 |
| Baranya | Dunaszekcső | 1026/1  | régészeti lelőhely                  | 24630       | Kossuth u. 12.                                 |
| Baranya | Dunaszekcső | 1026/2  | régészeti lelőhely                  | 24630       | Kossuth u. 12.                                 |
| Baranya | Dunaszekcső | 1031    | régészeti lelőhely                  | 57954       | Kossuth Lajos u. 28.                           |
| Baranya | Dunaszekcső | 1032    | régészeti lelőhely                  | 57954       | Kossuth Lajos u. 28.                           |
| Baranya | Dunaszekcső | 1033    | régészeti lelőhely                  | 57954       | Kossuth Lajos u. 28.                           |
| Baranya | Dunaszekcső | 1034    | régészeti lelőhely                  | 57954       | Kossuth Lajos u. 28.                           |
| Baranya | Dunaszekcső | 1035    | régészeti lelőhely                  | 24630       | Kossuth u. 12.                                 |
|         |             |         |                                     | 57954       | Kossuth Lajos u. 28.                           |
| Baranya | Dunaszekcső | 1036/1  | müemléki környezet                  | 219 [21062] | Rk. templom ex-lege müemléki környezete        |
|         |             |         |                                     | 220 [21064] | Kőkereszt ex-lege müemléki környezete          |
|         |             |         |                                     | 222 [21067] | v. Jankovics-kúria ex-lege müemléki környezete |
| Baranya | Dunaszekcső | 1036/2  | müemléki környezet                  | 219 [21062] | Rk. templom ex-lege müemléki környezete        |
|         |             |         |                                     | 220 [21064] | Kőkereszt ex-lege müemléki környezete          |
|         |             |         |                                     | 222 [21067] | v. Jankovics-kúria ex-lege müemléki környezete |
|         |             |         | régészeti lelőhely                  | 24630       | Kossuth u. 12.                                 |
| Baranya | Dunaszekcső | 1036/3  | müemléki környezet                  | 219 [21062] | Rk. templom ex-lege müemléki környezete        |
|         |             |         |                                     | 220 [21064] | Kőkereszt ex-lege müemléki környezete          |
|         |             |         |                                     | 222 [21067] | v. Jankovics-kúria ex-lege müemléki környezete |
| Baranya | Dunaszekcső | 1043    | régészeti lelőhely                  | 57954       | Kossuth Lajos u. 28.                           |
| Baranya | Dunaszekcső | 1044    | régészeti lelőhely                  | 57954       | Kossuth Lajos u. 28.                           |
| Baranya | Dunaszekcső | 1045    | régészeti lelőhely                  | 57954       | Kossuth Lajos u. 28.                           |
| Baranya | Dunaszekcső | 1046    | régészeti lelőhely                  | 57954       | Kossuth Lajos u. 28.                           |
| Baranya | Dunaszekcső | 02.nov  | régészeti lelőhely                  | 63526       | Magtár   |
| Baranya | Dunaszekcső | 01.dec  | régészeti lelőhely                  | 63526       | Magtár   |
| Baranya | Dunaszekcső | 1288    | kiemelten védett régészeti lelőhely | 24623       | Szent János hegy                               |
|         |             |         | régészeti lelőhely                  | 24616       | Dózsa Gy. u. 1.                                |
| Baranya | Dunaszekcső | 1289    | kiemelten védett régészeti lelőhely | 24623       | Szent János hegy                               |
|         |             |         | régészeti lelőhely                  | 24616       | Dózsa Gy. u. 1.                                |
| Baranya | Dunaszekcső | 1290/1  | kiemelten védett régészeti lelőhely | 24623       | Szent János hegy                               |
|         |             |         | régészeti lelőhely                  | 24616       | Dózsa Gy. u. 1.                                |
| Baranya | Dunaszekcső | 1290/2  | kiemelten védett régészeti lelőhely | 24623       | Szent János hegy                               |
|         |             |         | régészeti lelőhely                  | 24616       | Dózsa Gy. u. 1.                                |
| Baranya | Dunaszekcső | 1291    | kiemelten védett régészeti lelőhely | 24623       | Szent János hegy                               |
| Baranya | Dunaszekcső | 1292/1  | kiemelten védett régészeti lelőhely | 24623       | Szent János hegy                               |
| Baranya | Dunaszekcső | 1292/3  | kiemelten védett régészeti lelőhely | 24623       | Szent János hegy                               |
| Baranya | Dunaszekcső | 1292/4  | régészeti lelőhely                  | 24623       | Szent János hegy                               |
| Baranya | Dunaszekcső | 1292/5  | kiemelten védett régészeti lelőhely | 24623       | Szent János hegy                               |
| Baranya | Dunaszekcső | 1347/16 | régészeti lelőhely                  | 24630       | Kossuth u. 12.                                 |
|         |             |         |                                     | 57954       | Kossuth Lajos u. 28.                           |
| Baranya | Dunaszekcső | 1347/17 | régészeti lelőhely                  | 24630       | Kossuth u. 12.                                 |

|         |             |         |                                     |              |  |
|---------|-------------|---------|-------------------------------------|--------------|--|
|         |             |         |                                     | 52485        | Bátaszéki országút                             |
|         |             |         |                                     | 57954        | Kossuth Lajos u. 28.                           |
| Baranya | Dunaszekcső | 1347/18 | régészeti lelőhely                  | 52485        | Bátaszéki országút                             |
|         |             |         |                                     | 57954        | Kossuth Lajos u. 28.                           |
| Baranya | Dunaszekcső | 1347/19 | műemléki környezet                  | 219 [21062]  | Rk. templom ex-lege műemléki környezete        |
|         |             |         |                                     | 220 [21064]  | Kőkereszt ex-lege műemléki környezete          |
|         |             |         |                                     | 222 [21067]  | v. Jankovics-kúria ex-lege műemléki környezete |
|         |             |         | régészeti lelőhely                  | 24638        | Kálvária hegy                                  |
|         |             |         |                                     | 52485        | Bátaszéki országút                             |
| Baranya | Dunaszekcső | 1347/20 | műemléki környezet                  | 219 [21062]  | Rk. templom ex-lege műemléki környezete        |
|         |             |         |                                     | 220 [21064]  | Kőkereszt ex-lege műemléki környezete          |
|         |             |         |                                     | 222 [21067]  | v. Jankovics-kúria ex-lege műemléki környezete |
|         |             |         | régészeti lelőhely                  | 24638        | Kálvária hegy                                  |
| Baranya | Dunaszekcső | 1347/21 | műemléki környezet                  | 219 [21062]  | Rk. templom ex-lege műemléki környezete        |
|         |             |         |                                     | 220 [21064]  | Kőkereszt ex-lege műemléki környezete          |
|         |             |         |                                     | 222 [21067]  | v. Jankovics-kúria ex-lege műemléki környezete |
| Baranya | Dunaszekcső | 1347/30 | régészeti lelőhely                  | 32040        | 21. lelőhely                                   |
| Baranya | Dunaszekcső | 1395/1  | régészeti lelőhely                  | 24640        | Csaposkút határrész                            |
| Baranya | Dunaszekcső | 1395/2  | régészeti lelőhely                  | 24640        | Csaposkút határrész                            |
| Baranya | Dunaszekcső | 1396    | régészeti lelőhely                  | 24640        | Csaposkút határrész                            |
| Baranya | Dunaszekcső | 1397    | régészeti lelőhely                  | 24640        | Csaposkút határrész                            |
| Baranya | Dunaszekcső | 1399    | régészeti lelőhely                  | 24640        | Csaposkút határrész                            |
| Baranya | Dunaszekcső | 14.febr | műemléki környezet                  | 9650 [21066] | szerb templom ex-lege műemléki környezete      |
|         |             |         | régészeti lelőhely                  | 63526        | Magtár   |
|         |             |         | nyilvántartott műemléki érték       | 221 [1390]   | Magtár, v. rk. templom                         |
| Baranya | Dunaszekcső | 14.márc | műemléki környezet                  | 9650 [21066] | szerb templom ex-lege műemléki környezete      |
|         |             |         | régészeti lelőhely                  | 63526        | Magtár   |
| Baranya | Dunaszekcső | 14.ápr  | régészeti lelőhely                  | 63526        | Magtár   |
| Baranya | Dunaszekcső | 1401/2  | régészeti lelőhely                  | 24640        | Csaposkút határrész                            |
| Baranya | Dunaszekcső | 1401/3  | régészeti lelőhely                  | 24640        | Csaposkút határrész                            |
| Baranya | Dunaszekcső | 15      | régészeti lelőhely                  | 63526        | Magtár   |
| Baranya | Dunaszekcső | 1533/5  | műemléki környezet                  | 223 [21061]  | Rk. kápolna ex-lege műemléki környezete        |
| Baranya | Dunaszekcső | 1533/6  | műemlék                             | 223 [1387]   | Rk. kápolna                                    |
| Baranya | Dunaszekcső | 1788    | régészeti lelőhely                  | 24623        | Szent János hegy                               |
| Baranya | Dunaszekcső | 1814/1  | kiemelten védett régészeti lelőhely | 24623        | Szent János hegy                               |
| Baranya | Dunaszekcső | 1814/2  | kiemelten védett régészeti lelőhely | 24623        | Szent János hegy                               |
| Baranya | Dunaszekcső | 1815/1  | kiemelten védett régészeti lelőhely | 24623        | Szent János hegy                               |
| Baranya | Dunaszekcső | 1815/2  | kiemelten védett régészeti lelőhely | 24623        | Szent János hegy                               |
| Baranya | Dunaszekcső | 1815/3  | kiemelten védett régészeti lelőhely | 24623        | Szent János hegy                               |
| Baranya | Dunaszekcső | 1815/4  | kiemelten védett régészeti lelőhely | 24623        | Szent János hegy                               |
| Baranya | Dunaszekcső | 1816/1  | kiemelten védett régészeti lelőhely | 24623        | Szent János hegy                               |
|         |             |         |                                     | 24624        | Püspökhegy                                     |
|         |             |         |                                     | 24625        | Szerb temető                                   |
| Baranya | Dunaszekcső | 2       | régészeti lelőhely                  | 63526        | Magtár   |
| Baranya | Dunaszekcső | 25.jan  | régészeti lelőhely                  | 63526        | Magtár   |
| Baranya | Dunaszekcső | 277/56  | régészeti lelőhely                  | 24620        | Újfalú dűlő, Téglagyár                         |
| Baranya | Dunaszekcső | 3       | régészeti lelőhely                  | 63526        | Magtár   |
| Baranya | Dunaszekcső | 3021    | régészeti lelőhely                  | 32035        | Csiki J. földje                                |
| Baranya | Dunaszekcső | 3022    | régészeti lelőhely                  | 32035        | Csiki J. földje                                |
| Baranya | Dunaszekcső | 3023    | régészeti lelőhely                  | 32035        | Csiki J. földje                                |
| Baranya | Dunaszekcső | jan.24  | régészeti lelőhely                  | 32035        | Csiki J. földje                                |
| Baranya | Dunaszekcső | febr.24 | régészeti lelőhely                  | 32035        | Csiki J. földje                                |
| Baranya | Dunaszekcső | márc.24 | régészeti lelőhely                  | 32035        | Csiki J. földje                                |
| Baranya | Dunaszekcső | ápr.24  | régészeti lelőhely                  | 32035        | Csiki J. földje                                |
| Baranya | Dunaszekcső | febr.42 | régészeti lelőhely                  | 32037        | 20. lelőhely                                   |

|         |             |         |                                     |                    |  |
|---------|-------------|---------|-------------------------------------|--------------------|--|
| Baranya | Dunaszekcső | 3043    | régészeti lelőhely                  | 32037              | 20. lelőhely   |
| Baranya | Dunaszekcső | 3044    | régészeti lelőhely                  | 32037              | 20. lelőhely   |
| Baranya | Dunaszekcső | jan.45  | régészeti lelőhely                  | 32037              | 20. lelőhely   |
| Baranya | Dunaszekcső | febr.45 | régészeti lelőhely                  | 32037              | 20. lelőhely   |
| Baranya | Dunaszekcső | 3046    | régészeti lelőhely                  | 32037              | 20. lelőhely   |
| Baranya | Dunaszekcső | 3047    | régészeti lelőhely                  | 32037              | 20. lelőhely   |
| Baranya | Dunaszekcső | febr.01 | kiemelten védett régészeti lelőhely | 24623              | Szent János hegy                                       |
|         |             |         |                                     | 24624              | Püspökhegy   |
|         |             |         |                                     | 24625              | Szerb temető   |
| Baranya | Dunaszekcső | márc.01 | kiemelten védett régészeti lelőhely | 24623              | Szent János hegy                                       |
|         |             |         |                                     | 24624              | Püspökhegy   |
|         |             |         |                                     | 24625              | Szerb temető   |
| Baranya | Dunaszekcső | ápr.01  | kiemelten védett régészeti lelőhely | 24623              | Szent János hegy                                       |
|         |             |         |                                     | 24624              | Püspökhegy   |
|         |             |         |                                     | 24625              | Szerb temető   |
| Baranya | Dunaszekcső | 3502    | kiemelten védett régészeti lelőhely | 24623              | Szent János hegy                                       |
| Baranya | Dunaszekcső | 3503    | kiemelten védett régészeti lelőhely | 24623              | Szent János hegy                                       |
|         |             |         |                                     | 24624              | Püspökhegy   |
|         |             |         |                                     | 31933              | Várhegy és a Szent János-hegy közötti szurdok          |
|         |             |         |                                     | régészeti lelőhely | 71091  |
| Baranya | Dunaszekcső | 3504    | kiemelten védett régészeti lelőhely | 24622              | Kövecss dűlő   |
|         |             |         |                                     | 24623              | Szent János hegy                                       |
|         |             |         |                                     | 31933              | Várhegy és a Szent János-hegy közötti szurdok          |
|         |             |         |                                     | régészeti lelőhely | 31942  |
| Baranya | Dunaszekcső | 3505    | kiemelten védett régészeti lelőhely | 24623              | Szent János hegy                                       |
| Baranya | Dunaszekcső | 3506    | kiemelten védett régészeti lelőhely | 24623              | Szent János hegy                                       |
| Baranya | Dunaszekcső | 3507    | kiemelten védett régészeti lelőhely | 24623              | Szent János hegy                                       |
| Baranya | Dunaszekcső | 3508    | kiemelten védett régészeti lelőhely | 24623              | Szent János hegy                                       |
| Baranya | Dunaszekcső | 3509    | kiemelten védett régészeti lelőhely | 24623              | Szent János hegy                                       |
| Baranya | Dunaszekcső | 3510    | kiemelten védett régészeti lelőhely | 24622              | Kövecss dűlő   |
|         |             |         |                                     | 24623              | Szent János hegy                                       |
|         |             |         |                                     | 28930              | Töröklyuk  |
|         |             |         |                                     | 31933              | Várhegy és a Szent János-hegy közötti szurdok          |
|         |             |         |                                     | 31941              | Szent János-hegy alatt                                 |
|         |             |         |                                     | régészeti lelőhely | 31942  |
| Baranya | Dunaszekcső | 3511    | kiemelten védett régészeti lelőhely | 24622              | Kövecss dűlő   |
|         |             |         |                                     | 24623              | Szent János hegy                                       |
| Baranya | Dunaszekcső | 3512    | kiemelten védett régészeti lelőhely | 24623              | Szent János hegy                                       |
|         |             |         |                                     | 28930              | Töröklyuk  |
| Baranya | Dunaszekcső | 3513    | kiemelten védett régészeti lelőhely | 24623              | Szent János hegy                                       |
| Baranya | Dunaszekcső | 3514    | kiemelten védett régészeti lelőhely | 24623              | Szent János hegy                                       |
| Baranya | Dunaszekcső | 3515    | kiemelten védett régészeti lelőhely | 24623              | Szent János hegy                                       |
| Baranya | Dunaszekcső | 3516    | kiemelten védett régészeti lelőhely | 24623              | Szent János hegy                                       |
| Baranya | Dunaszekcső | 3517    | kiemelten védett régészeti lelőhely | 24623              | Szent János hegy                                       |
| Baranya | Dunaszekcső | jan.18  | kiemelten védett régészeti lelőhely | 24623              | Szent János hegy                                       |
| Baranya | Dunaszekcső | febr.18 | kiemelten védett régészeti lelőhely | 24623              | Szent János hegy                                       |
| Baranya | Dunaszekcső | jan.19  | kiemelten védett régészeti lelőhely | 24623              | Szent János hegy                                       |
| Baranya | Dunaszekcső | 3520    | kiemelten védett régészeti lelőhely | 24623              | Szent János hegy                                       |
| Baranya | Dunaszekcső | jan.21  | kiemelten védett régészeti lelőhely | 24623              | Szent János hegy                                       |
| Baranya | Dunaszekcső | febr.21 | kiemelten védett régészeti lelőhely | 24623              | Szent János hegy                                       |
| Baranya | Dunaszekcső | 3522    | kiemelten védett régészeti lelőhely | 24623              | Szent János hegy                                       |
| Baranya | Dunaszekcső | jan.23  | kiemelten védett régészeti lelőhely | 24623              | Szent János hegy                                       |
|         |             |         |                                     | 37309              | Szent János hegy, Szakadék-plató a Duna felőli oldalon |
| Baranya | Dunaszekcső | febr.23 | kiemelten védett régészeti lelőhely | 24623              | Szent János hegy                                       |
|         |             |         |                                     | 37309              | Szent János hegy, Szakadék-plató a Duna felőli oldalon |
| Baranya | Dunaszekcső | márc.23 | kiemelten védett régészeti lelőhely | 24623              | Szent János hegy                                       |
|         |             |         |                                     | 37309              | Szent János hegy, Szakadék-plató a Duna felőli oldalon |
| Baranya | Dunaszekcső | jan.24  | kiemelten védett régészeti lelőhely | 24623              | Szent János hegy                                       |
| Baranya | Dunaszekcső | febr.24 | kiemelten védett régészeti lelőhely | 24623              | Szent János hegy                                       |

|         |             |         |                                     |       |                               |
|---------|-------------|---------|-------------------------------------|-------|-------------------------------|
| Baranya | Dunaszekcső | jan.25  | kiemelten védett régészeti lelőhely | 24623 | Szent János hegy              |
|         |             |         |                                     | 31939 | Szent János-hegy alatt        |
| Baranya | Dunaszekcső | febr.25 | kiemelten védett régészeti lelőhely | 24623 | Szent János hegy              |
|         |             |         |                                     | 31939 | Szent János-hegy alatt        |
| Baranya | Dunaszekcső | jan.26  | kiemelten védett régészeti lelőhely | 24623 | Szent János hegy              |
|         |             |         |                                     | 31940 | Szent János-hegy alatt        |
| Baranya | Dunaszekcső | febr.26 | kiemelten védett régészeti lelőhely | 24622 | Kövecs dűlő                   |
|         |             |         |                                     | 24623 | Szent János hegy              |
|         |             |         |                                     | 31940 | Szent János-hegy alatt        |
|         |             |         | régészeti lelőhely                  | 31942 | Várhegy alatt                 |
| Baranya | Dunaszekcső | 3527    | kiemelten védett régészeti lelőhely | 24623 | Szent János hegy              |
| Baranya | Dunaszekcső | 3528    | kiemelten védett régészeti lelőhely | 24623 | Szent János hegy              |
| Baranya | Dunaszekcső | jan.29  | kiemelten védett régészeti lelőhely | 24623 | Szent János hegy              |
| Baranya | Dunaszekcső | febr.29 | kiemelten védett régészeti lelőhely | 24623 | Szent János hegy              |
|         |             |         |                                     | 24636 | Béváros dűlő                  |
| Baranya | Dunaszekcső | jan.30  | kiemelten védett régészeti lelőhely | 24623 | Szent János hegy              |
|         |             |         |                                     | 24636 | Béváros dűlő                  |
| Baranya | Dunaszekcső | febr.30 | kiemelten védett régészeti lelőhely | 24623 | Szent János hegy              |
| Baranya | Dunaszekcső | 3531    | kiemelten védett régészeti lelőhely | 24623 | Szent János hegy              |
| Baranya | Dunaszekcső | 3532    | kiemelten védett régészeti lelőhely | 24623 | Szent János hegy              |
| Baranya | Dunaszekcső | jan.33  | kiemelten védett régészeti lelőhely | 24623 | Szent János hegy              |
| Baranya | Dunaszekcső | febr.33 | kiemelten védett régészeti lelőhely | 24623 | Szent János hegy              |
| Baranya | Dunaszekcső | 3534    | kiemelten védett régészeti lelőhely | 24623 | Szent János hegy              |
| Baranya | Dunaszekcső | okt.35  | régészeti lelőhely                  | 24623 | Szent János hegy              |
| Baranya | Dunaszekcső | nov.35  | kiemelten védett régészeti lelőhely | 24623 | Szent János hegy              |
| Baranya | Dunaszekcső | dec.35  | kiemelten védett régészeti lelőhely | 24623 | Szent János hegy              |
| Baranya | Dunaszekcső | 3535/13 | kiemelten védett régészeti lelőhely | 24623 | Szent János hegy              |
| Baranya | Dunaszekcső | 3535/14 | kiemelten védett régészeti lelőhely | 24623 | Szent János hegy              |
| Baranya | Dunaszekcső | febr.35 | kiemelten védett régészeti lelőhely | 24623 | Szent János hegy              |
| Baranya | Dunaszekcső | márc.35 | kiemelten védett régészeti lelőhely | 24623 | Szent János hegy              |
| Baranya | Dunaszekcső | júl.35  | kiemelten védett régészeti lelőhely | 24623 | Szent János hegy              |
| Baranya | Dunaszekcső | aug.35  | kiemelten védett régészeti lelőhely | 24623 | Szent János hegy              |
| Baranya | Dunaszekcső | 3536    | kiemelten védett régészeti lelőhely | 24623 | Szent János hegy              |
| Baranya | Dunaszekcső | 3537    | kiemelten védett régészeti lelőhely | 24623 | Szent János hegy              |
| Baranya | Dunaszekcső | 3538    | kiemelten védett régészeti lelőhely | 24623 | Szent János hegy              |
| Baranya | Dunaszekcső | 3539    | kiemelten védett régészeti lelőhely | 24623 | Szent János hegy              |
| Baranya | Dunaszekcső | 3540    | kiemelten védett régészeti lelőhely | 24623 | Szent János hegy              |
|         |             |         |                                     | 24636 | Béváros dűlő                  |
| Baranya | Dunaszekcső | 3541    | kiemelten védett régészeti lelőhely | 24623 | Szent János hegy              |
|         |             |         |                                     | 24623 | Szent János hegy              |
| Baranya | Dunaszekcső | 3542    | kiemelten védett régészeti lelőhely | 24623 | Szent János hegy              |
|         |             |         |                                     | 24623 | Szent János hegy              |
| Baranya | Dunaszekcső | 3543    | kiemelten védett régészeti lelőhely | 24623 | Szent János hegy              |
|         |             |         |                                     | 24636 | Béváros dűlő                  |
| Baranya | Dunaszekcső | 3544    | kiemelten védett régészeti lelőhely | 24623 | Szent János hegy              |
|         |             |         |                                     | 24636 | Béváros dűlő                  |
| Baranya | Dunaszekcső | 3545    | kiemelten védett régészeti lelőhely | 24623 | Szent János hegy              |
| Baranya | Dunaszekcső | 3546    | kiemelten védett régészeti lelőhely | 24623 | Szent János hegy              |
| Baranya | Dunaszekcső | 3547    | kiemelten védett régészeti lelőhely | 24623 | Szent János hegy              |
| Baranya | Dunaszekcső | 3548    | kiemelten védett régészeti lelőhely | 24623 | Szent János hegy              |
|         |             |         |                                     | 24636 | Béváros dűlő                  |
| Baranya | Dunaszekcső | 3549    | kiemelten védett régészeti lelőhely | 24623 | Szent János hegy              |
|         |             |         |                                     | 24636 | Béváros dűlő                  |
| Baranya | Dunaszekcső | 3550    | kiemelten védett régészeti lelőhely | 24623 | Szent János hegy              |
| Baranya | Dunaszekcső | 3551    | kiemelten védett régészeti lelőhely | 24623 | Szent János hegy              |
| Baranya | Dunaszekcső | 3552    | kiemelten védett régészeti lelőhely | 24623 | Szent János hegy              |
| Baranya | Dunaszekcső | 3553    | kiemelten védett régészeti lelőhely | 24623 | Szent János hegy              |
| Baranya | Dunaszekcső | 3554    | kiemelten védett régészeti lelőhely | 24623 | Szent János hegy              |
|         |             |         |                                     | 24636 | Béváros dűlő                  |
| Baranya | Dunaszekcső | jan.55  | kiemelten védett régészeti lelőhely | 24636 | Béváros dűlő                  |
|         |             |         |                                     | 32231 | Szentháromság kápolnától É-ra |
| Baranya | Dunaszekcső | márc.55 | kiemelten védett régészeti lelőhely | 24623 | Szent János hegy              |
|         |             |         |                                     | 24636 | Béváros dűlő                  |
| Baranya | Dunaszekcső | máj.55  | kiemelten védett régészeti lelőhely | 24623 | Szent János hegy              |
|         |             |         |                                     | 24636 | Béváros dűlő                  |

|         |             |         |                                     |       |                               |
|---------|-------------|---------|-------------------------------------|-------|-------------------------------|
| Baranya | Dunaszekcső | jún.55  | kiemelten védett régészeti lelőhely | 24623 | Szent János hegy              |
|         |             |         |                                     | 24636 | Béváros dűlő                  |
|         |             |         |                                     | 32231 | Szentháromság kápolnától É-ra |
| Baranya | Dunaszekcső | 3556    | kiemelten védett régészeti lelőhely | 24623 | Szent János hegy              |
|         |             |         |                                     | 24636 | Béváros dűlő                  |
| Baranya | Dunaszekcső | 3557    | kiemelten védett régészeti lelőhely | 24623 | Szent János hegy              |
| Baranya | Dunaszekcső | 3558    | kiemelten védett régészeti lelőhely | 24623 | Szent János hegy              |
| Baranya | Dunaszekcső | 3559    | kiemelten védett régészeti lelőhely | 24623 | Szent János hegy              |
| Baranya | Dunaszekcső | 3560    | régészeti lelőhely                  | 24623 | Szent János hegy              |
| Baranya | Dunaszekcső | 3617    | régészeti lelőhely                  | 32231 | Szentháromság kápolnától É-ra |
| Baranya | Dunaszekcső | 3634    | régészeti lelőhely                  | 32040 | 21. lelőhely                  |
| Baranya | Dunaszekcső | 3635    | régészeti lelőhely                  | 32040 | 21. lelőhely                  |
| Baranya | Dunaszekcső | 3639    | régészeti lelőhely                  | 32040 | 21. lelőhely                  |
| Baranya | Dunaszekcső | 3640    | régészeti lelőhely                  | 32040 | 21. lelőhely                  |
| Baranya | Dunaszekcső | 3641    | régészeti lelőhely                  | 32040 | 21. lelőhely                  |
| Baranya | Dunaszekcső | 3642    | régészeti lelőhely                  | 32040 | 21. lelőhely                  |
| Baranya | Dunaszekcső | 3643    | régészeti lelőhely                  | 32040 | 21. lelőhely                  |
| Baranya | Dunaszekcső | 3644    | régészeti lelőhely                  | 32040 | 21. lelőhely                  |
| Baranya | Dunaszekcső | 3645    | régészeti lelőhely                  | 32040 | 21. lelőhely                  |
| Baranya | Dunaszekcső | 3646    | régészeti lelőhely                  | 32040 | 21. lelőhely                  |
| Baranya | Dunaszekcső | 3647    | régészeti lelőhely                  | 32040 | 21. lelőhely                  |
| Baranya | Dunaszekcső | 3668    | kiemelten védett régészeti lelőhely | 31937 | Szent János-hegy III.         |
|         |             |         |                                     | 32231 | Szentháromság kápolnától É-ra |
| Baranya | Dunaszekcső | 3669    | kiemelten védett régészeti lelőhely | 31937 | Szent János-hegy III.         |
|         |             |         |                                     | 32231 | Szentháromság kápolnától É-ra |
| Baranya | Dunaszekcső | jan.71  | régészeti lelőhely                  | 31937 | Szent János-hegy III.         |
|         |             |         |                                     | 32231 | Szentháromság kápolnától É-ra |
| Baranya | Dunaszekcső | febr.71 | kiemelten védett régészeti lelőhely | 31937 | Szent János-hegy III.         |
|         |             |         |                                     | 32231 | Szentháromság kápolnától É-ra |
| Baranya | Dunaszekcső | 3672    | régészeti lelőhely                  | 32231 | Szentháromság kápolnától É-ra |
| Baranya | Dunaszekcső | 3673    | régészeti lelőhely                  | 32231 | Szentháromság kápolnától É-ra |
| Baranya | Dunaszekcső | jan.76  | kiemelten védett régészeti lelőhely | 31937 | Szent János-hegy III.         |
|         |             |         |                                     | 32231 | Szentháromság kápolnától É-ra |
| Baranya | Dunaszekcső | febr.76 | régészeti lelőhely                  | 32231 | Szentháromság kápolnától É-ra |
| Baranya | Dunaszekcső | 3778    | kiemelten védett régészeti lelőhely | 24623 | Szent János hegy              |
| Baranya | Dunaszekcső | 3779    | kiemelten védett régészeti lelőhely | 24636 | Béváros dűlő                  |
| Baranya | Dunaszekcső | 3780    | kiemelten védett régészeti lelőhely | 24636 | Béváros dűlő                  |
| Baranya | Dunaszekcső | 3781    | kiemelten védett régészeti lelőhely | 24636 | Béváros dűlő                  |
| Baranya | Dunaszekcső | 3782    | kiemelten védett régészeti lelőhely | 24636 | Béváros dűlő                  |
|         |             |         |                                     | 32231 | Szentháromság kápolnától É-ra |
| Baranya | Dunaszekcső | 3783    | kiemelten védett régészeti lelőhely | 24636 | Béváros dűlő                  |
|         |             |         |                                     | 32231 | Szentháromság kápolnától É-ra |
| Baranya | Dunaszekcső | 3784    | kiemelten védett régészeti lelőhely | 24636 | Béváros dűlő                  |
|         |             |         |                                     | 32231 | Szentháromság kápolnától É-ra |
| Baranya | Dunaszekcső | 3785    | kiemelten védett régészeti lelőhely | 24636 | Béváros dűlő                  |
|         |             |         |                                     | 32231 | Szentháromság kápolnától É-ra |
| Baranya | Dunaszekcső | 3786    | kiemelten védett régészeti lelőhely | 24636 | Béváros dűlő                  |
|         |             |         |                                     | 32231 | Szentháromság kápolnától É-ra |
| Baranya | Dunaszekcső | 3787    | kiemelten védett régészeti lelőhely | 24636 | Béváros dűlő                  |
|         |             |         |                                     | 32231 | Szentháromság kápolnától É-ra |
| Baranya | Dunaszekcső | 3788    | kiemelten védett régészeti lelőhely | 32231 | Szentháromság kápolnától É-ra |
| Baranya | Dunaszekcső | 3789    | régészeti lelőhely                  | 32231 | Szentháromság kápolnától É-ra |
| Baranya | Dunaszekcső | 3790    | régészeti lelőhely                  | 32231 | Szentháromság kápolnától É-ra |
| Baranya | Dunaszekcső | jan.91  | régészeti lelőhely                  | 32231 | Szentháromság kápolnától É-ra |
| Baranya | Dunaszekcső | 397/1   | régészeti lelőhely                  | 24620 | Újfalu dűlő, Téglagyár        |
| Baranya | Dunaszekcső | 397/2   | régészeti lelőhely                  | 24620 | Újfalu dűlő, Téglagyár        |
| Baranya | Dunaszekcső | 397/9   | régészeti lelőhely                  | 24620 | Újfalu dűlő, Téglagyár        |
| Baranya | Dunaszekcső | 398     | régészeti lelőhely                  | 24620 | Újfalu dűlő, Téglagyár        |
| Baranya | Dunaszekcső | 3993    | régészeti lelőhely                  | 74655 | HT - 150                      |
| Baranya | Dunaszekcső | 3994    | régészeti lelőhely                  | 74655 | HT - 150                      |
| Baranya | Dunaszekcső | jan.95  | régészeti lelőhely                  | 74655 | HT - 150                      |
| Baranya | Dunaszekcső | febr.95 | régészeti lelőhely                  | 74655 | HT - 150                      |

|         |             |         |                    |       |                        |
|---------|-------------|---------|--------------------|-------|------------------------|
| Baranya | Dunaszekcső | 3996    | régészeti lelőhely | 74655 | HT - 150               |
| Baranya | Dunaszekcső | 4015    | régészeti lelőhely | 74655 | HT - 150               |
| Baranya | Dunaszekcső | 4060    | régészeti lelőhely | 74655 | HT - 150               |
| Baranya | Dunaszekcső | 4094    | régészeti lelőhely | 68571 | Gázfogadó Állomás      |
| Baranya | Dunaszekcső | 4104    | régészeti lelőhely | 88317 | Duna-part II.          |
| Baranya | Dunaszekcső | 4105    | régészeti lelőhely | 88317 | Duna-part II.          |
| Baranya | Dunaszekcső | 4106    | régészeti lelőhely | 88317 | Duna-part II.          |
| Baranya | Dunaszekcső | 4108    | régészeti lelőhely | 88317 | Duna-part II.          |
| Baranya | Dunaszekcső | 4109    | régészeti lelőhely | 88317 | Duna-part II.          |
| Baranya | Dunaszekcső | 4110    | régészeti lelőhely | 88317 | Duna-part II.          |
| Baranya | Dunaszekcső | 4111    | régészeti lelőhely | 88317 | Duna-part II.          |
| Baranya | Dunaszekcső | 4112    | régészeti lelőhely | 88317 | Duna-part II.          |
| Baranya | Dunaszekcső | 4113    | régészeti lelőhely | 88317 | Duna-part II.          |
| Baranya | Dunaszekcső | 4114    | régészeti lelőhely | 88317 | Duna-part II.          |
| Baranya | Dunaszekcső | 4115    | régészeti lelőhely | 88317 | Duna-part II.          |
| Baranya | Dunaszekcső | 4123    | régészeti lelőhely | 88317 | Duna-part II.          |
| Baranya | Dunaszekcső | 4124    | régészeti lelőhely | 88317 | Duna-part II.          |
| Baranya | Dunaszekcső | 4126    | régészeti lelőhely | 88317 | Duna-part II.          |
| Baranya | Dunaszekcső | 4138    | régészeti lelőhely | 88317 | Duna-part II.          |
| Baranya | Dunaszekcső | febr.67 | régészeti lelőhely | 74655 | HT - 150               |
| Baranya | Dunaszekcső | 4175    | régészeti lelőhely | 74655 | HT - 150               |
| Baranya | Dunaszekcső | 4176    | régészeti lelőhely | 74655 | HT - 150               |
| Baranya | Dunaszekcső | 4177    | régészeti lelőhely | 74655 | HT - 150               |
| Baranya | Dunaszekcső | 4178    | régészeti lelőhely | 74655 | HT - 150               |
| Baranya | Dunaszekcső | 4182    | régészeti lelőhely | 74655 | HT - 150               |
| Baranya | Dunaszekcső | 4183    | régészeti lelőhely | 74655 | HT - 150               |
| Baranya | Dunaszekcső | 4184    | régészeti lelőhely | 74655 | HT - 150               |
| Baranya | Dunaszekcső | 4185    | régészeti lelőhely | 74655 | HT - 150               |
| Baranya | Dunaszekcső | 4186    | régészeti lelőhely | 74655 | HT - 150               |
| Baranya | Dunaszekcső | 4187    | régészeti lelőhely | 74655 | HT - 150               |
| Baranya | Dunaszekcső | 4188    | régészeti lelőhely | 74655 | HT - 150               |
| Baranya | Dunaszekcső | jan.89  | régészeti lelőhely | 74655 | HT - 150               |
| Baranya | Dunaszekcső | febr.89 | régészeti lelőhely | 74655 | HT - 150               |
| Baranya | Dunaszekcső | aug.00  | régészeti lelőhely | 68571 | Gázfogadó Állomás      |
| Baranya | Dunaszekcső | febr.40 | régészeti lelőhely | 68571 | Gázfogadó Állomás      |
| Baranya | Dunaszekcső | 4445    | régészeti lelőhely | 68571 | Gázfogadó Állomás      |
| Baranya | Dunaszekcső | 4446    | régészeti lelőhely | 68571 | Gázfogadó Állomás      |
| Baranya | Dunaszekcső | 4447    | régészeti lelőhely | 68571 | Gázfogadó Állomás      |
| Baranya | Dunaszekcső | 4448    | régészeti lelőhely | 68571 | Gázfogadó Állomás      |
| Baranya | Dunaszekcső | 4449    | régészeti lelőhely | 68571 | Gázfogadó Állomás      |
| Baranya | Dunaszekcső | 4450    | régészeti lelőhely | 68571 | Gázfogadó Állomás      |
| Baranya | Dunaszekcső | 4456    | régészeti lelőhely | 68571 | Gázfogadó Állomás      |
| Baranya | Dunaszekcső | 4457    | régészeti lelőhely | 68571 | Gázfogadó Állomás      |
| Baranya | Dunaszekcső | 4458    | régészeti lelőhely | 68571 | Gázfogadó Állomás      |
| Baranya | Dunaszekcső | 4459    | régészeti lelőhely | 68571 | Gázfogadó Állomás      |
| Baranya | Dunaszekcső | 4460    | régészeti lelőhely | 68571 | Gázfogadó Állomás      |
| Baranya | Dunaszekcső | 4462    | régészeti lelőhely | 68571 | Gázfogadó Állomás      |
| Baranya | Dunaszekcső | 4476    | régészeti lelőhely | 68571 | Gázfogadó Állomás      |
| Baranya | Dunaszekcső | 5       | régészeti lelőhely | 63526 | Magtár                 |
| Baranya | Dunaszekcső | 5068/66 | régészeti lelőhely | 52470 | Jaukai út              |
| Baranya | Dunaszekcső | 524     | régészeti lelőhely | 73261 | Gál-hegy               |
| Baranya | Dunaszekcső | 527     | régészeti lelőhely | 73261 | Gál-hegy               |
| Baranya | Dunaszekcső | jan.02  | régészeti lelőhely | 24620 | Újfalu dűlő, Téglagyár |
| Baranya | Dunaszekcső | 5403    | régészeti lelőhely | 24620 | Újfalu dűlő, Téglagyár |
| Baranya | Dunaszekcső | okt.04  | régészeti lelőhely | 24620 | Újfalu dűlő, Téglagyár |
| Baranya | Dunaszekcső | dec.04  | régészeti lelőhely | 24620 | Újfalu dűlő, Téglagyár |
| Baranya | Dunaszekcső | 5404/13 | régészeti lelőhely | 24620 | Újfalu dűlő, Téglagyár |
| Baranya | Dunaszekcső | febr.04 | régészeti lelőhely | 24620 | Újfalu dűlő, Téglagyár |
| Baranya | Dunaszekcső | márc.04 | régészeti lelőhely | 24620 | Újfalu dűlő, Téglagyár |
| Baranya | Dunaszekcső | ápr.04  | régészeti lelőhely | 24620 | Újfalu dűlő, Téglagyár |
| Baranya | Dunaszekcső | máj.04  | régészeti lelőhely | 24620 | Újfalu dűlő, Téglagyár |
| Baranya | Dunaszekcső | jún.04  | régészeti lelőhely | 24620 | Újfalu dűlő, Téglagyár |

|         |             |          |                    |             |  |
|---------|-------------|----------|--------------------|-------------|--|
| Baranya | Dunaszekcső | júl.04   | régészeti lelőhely | 24620       | Újfalu dűlő, Téglagyár                         |
| Baranya | Dunaszekcső | aug.04   | régészeti lelőhely | 24620       | Újfalu dűlő, Téglagyár                         |
| Baranya | Dunaszekcső | szept.04 | régészeti lelőhely | 24620       | Újfalu dűlő, Téglagyár                         |
| Baranya | Dunaszekcső | 5406     | régészeti lelőhely | 24620       | Újfalu dűlő, Téglagyár                         |
| Baranya | Dunaszekcső | 5407     | régészeti lelőhely | 24620       | Újfalu dűlő, Téglagyár                         |
| Baranya | Dunaszekcső | jan.08   | régészeti lelőhely | 24620       | Újfalu dűlő, Téglagyár                         |
| Baranya | Dunaszekcső | febr.08  | régészeti lelőhely | 24620       | Újfalu dűlő, Téglagyár                         |
| Baranya | Dunaszekcső | márc.08  | régészeti lelőhely | 24620       | Újfalu dűlő, Téglagyár                         |
| Baranya | Dunaszekcső | ápr.08   | régészeti lelőhely | 24620       | Újfalu dűlő, Téglagyár                         |
| Baranya | Dunaszekcső | 5409     | régészeti lelőhely | 24620       | Újfalu dűlő, Téglagyár                         |
| Baranya | Dunaszekcső | jan.10   | régészeti lelőhely | 24620       | Újfalu dűlő, Téglagyár                         |
| Baranya | Dunaszekcső | febr.10  | régészeti lelőhely | 24620       | Újfalu dűlő, Téglagyár                         |
| Baranya | Dunaszekcső | ápr.10   | régészeti lelőhely | 24620       | Újfalu dűlő, Téglagyár                         |
| Baranya | Dunaszekcső | jan.11   | régészeti lelőhely | 24620       | Újfalu dűlő, Téglagyár                         |
| Baranya | Dunaszekcső | febr.11  | régészeti lelőhely | 24620       | Újfalu dűlő, Téglagyár                         |
| Baranya | Dunaszekcső | márc.11  | régészeti lelőhely | 24620       | Újfalu dűlő, Téglagyár                         |
| Baranya | Dunaszekcső | 5412     | régészeti lelőhely | 24620       | Újfalu dűlő, Téglagyár                         |
| Baranya | Dunaszekcső | okt.13   | régészeti lelőhely | 24620       | Újfalu dűlő, Téglagyár                         |
| Baranya | Dunaszekcső | nov.13   | régészeti lelőhely | 24620       | Újfalu dűlő, Téglagyár                         |
| Baranya | Dunaszekcső | 5413/13  | régészeti lelőhely | 24620       | Újfalu dűlő, Téglagyár                         |
| Baranya | Dunaszekcső | 5413/14  | régészeti lelőhely | 24620       | Újfalu dűlő, Téglagyár                         |
| Baranya | Dunaszekcső | 5413/15  | régészeti lelőhely | 24620       | Újfalu dűlő, Téglagyár                         |
| Baranya | Dunaszekcső | 5413/16  | régészeti lelőhely | 24620       | Újfalu dűlő, Téglagyár                         |
| Baranya | Dunaszekcső | 5413/17  | régészeti lelőhely | 24620       | Újfalu dűlő, Téglagyár                         |
| Baranya | Dunaszekcső | 5413/18  | régészeti lelőhely | 24620       | Újfalu dűlő, Téglagyár                         |
| Baranya | Dunaszekcső | 5413/19  | régészeti lelőhely | 24620       | Újfalu dűlő, Téglagyár                         |
| Baranya | Dunaszekcső | febr.13  | régészeti lelőhely | 24620       | Újfalu dűlő, Téglagyár                         |
| Baranya | Dunaszekcső | 5413/20  | régészeti lelőhely | 24620       | Újfalu dűlő, Téglagyár                         |
| Baranya | Dunaszekcső | 5413/21  | régészeti lelőhely | 24620       | Újfalu dűlő, Téglagyár                         |
| Baranya | Dunaszekcső | 5413/22  | régészeti lelőhely | 24620       | Újfalu dűlő, Téglagyár                         |
| Baranya | Dunaszekcső | 5418     | régészeti lelőhely | 52470       | Jaukai út                                      |
| Baranya | Dunaszekcső | 5421     | régészeti lelőhely | 24620       | Újfalu dűlő, Téglagyár                         |
|         |             |          |                    | 52485       | Bátaszéki országút                             |
| Baranya | Dunaszekcső | 589      | régészeti lelőhely | 24638       | Kálvária hegy                                  |
| Baranya | Dunaszekcső | 597      | régészeti lelőhely | 24638       | Kálvária hegy                                  |
| Baranya | Dunaszekcső | 598      | régészeti lelőhely | 24638       | Kálvária hegy                                  |
| Baranya | Dunaszekcső | 599      | műemléki környezet | 222 [21067] | v. Jankovics-kúria ex-lege műemléki környezete |
|         |             |          | régészeti lelőhely | 24638       | Kálvária hegy                                  |
| Baranya | Dunaszekcső | 601      | műemléki környezet | 222 [21067] | v. Jankovics-kúria ex-lege műemléki környezete |
|         |             |          | régészeti lelőhely | 24638       | Kálvária hegy                                  |
| Baranya | Dunaszekcső | 602      | régészeti lelőhely | 24638       | Kálvária hegy                                  |
| Baranya | Dunaszekcső | 603      | műemléki környezet | 222 [21067] | v. Jankovics-kúria ex-lege műemléki környezete |
|         |             |          | régészeti lelőhely | 24638       | Kálvária hegy                                  |
| Baranya | Dunaszekcső | 604      | régészeti lelőhely | 24638       | Kálvária hegy                                  |
| Baranya | Dunaszekcső | 605      | régészeti lelőhely | 24638       | Kálvária hegy                                  |
| Baranya | Dunaszekcső | 606      | régészeti lelőhely | 24638       | Kálvária hegy                                  |
| Baranya | Dunaszekcső | 607      | műemléki környezet | 222 [21067] | v. Jankovics-kúria ex-lege műemléki környezete |
|         |             |          | régészeti lelőhely | 24638       | Kálvária hegy                                  |
| Baranya | Dunaszekcső | 608/1    | műemléki környezet | 222 [21067] | v. Jankovics-kúria ex-lege műemléki környezete |
|         |             |          | régészeti lelőhely | 24638       | Kálvária hegy                                  |
| Baranya | Dunaszekcső | 608/2    | műemléki környezet | 222 [21067] | v. Jankovics-kúria ex-lege műemléki környezete |
|         |             |          | régészeti lelőhely | 24638       | Kálvária hegy                                  |
| Baranya | Dunaszekcső | 609      | műemléki környezet | 222 [21067] | v. Jankovics-kúria ex-lege műemléki környezete |
|         |             |          | régészeti lelőhely | 24638       | Kálvária hegy                                  |
| Baranya | Dunaszekcső | 610/2    | régészeti lelőhely | 24638       | Kálvária hegy                                  |
| Baranya | Dunaszekcső | 610/3    | műemléki környezet | 222 [21067] | v. Jankovics-kúria ex-lege műemléki környezete |
|         |             |          | régészeti lelőhely | 24638       | Kálvária hegy                                  |



|         |             |        |                    |             |  |
|---------|-------------|--------|--------------------|-------------|--|
| Baranya | Dunaszekcső | 611    | műemléki környezet | 222 [21067] | v. Jankovics-kúria ex-lege műemléki környezete |
|         |             |        | régészeti lelőhely | 24638       | Kálvária hegy                                  |
| Baranya | Dunaszekcső | 612/1  | műemléki környezet | 222 [21067] | v. Jankovics-kúria ex-lege műemléki környezete |
|         |             |        | régészeti lelőhely | 24638       | Kálvária hegy                                  |
| Baranya | Dunaszekcső | 612/2  | régészeti lelőhely | 24638       | Kálvária hegy                                  |
| Baranya | Dunaszekcső | 613    | műemléki környezet | 222 [21067] | v. Jankovics-kúria ex-lege műemléki környezete |
|         |             |        | régészeti lelőhely | 24638       | Kálvária hegy                                  |
| Baranya | Dunaszekcső | 614/2  | régészeti lelőhely | 24638       | Kálvária hegy                                  |
| Baranya | Dunaszekcső | 614/3  | régészeti lelőhely | 24638       | Kálvária hegy                                  |
| Baranya | Dunaszekcső | 614/4  | műemléki környezet | 222 [21067] | v. Jankovics-kúria ex-lege műemléki környezete |
|         |             |        | régészeti lelőhely | 24638       | Kálvária hegy                                  |
| Baranya | Dunaszekcső | 615/1  | régészeti lelőhely | 24638       | Kálvária hegy                                  |
| Baranya | Dunaszekcső | 615/2  | régészeti lelőhely | 24638       | Kálvária hegy                                  |
| Baranya | Dunaszekcső | 615/3  | régészeti lelőhely | 24638       | Kálvária hegy                                  |
| Baranya | Dunaszekcső | 618/1  | régészeti lelőhely | 24638       | Kálvária hegy                                  |
| Baranya | Dunaszekcső | 618/3  | régészeti lelőhely | 24638       | Kálvária hegy                                  |
| Baranya | Dunaszekcső | 619    | régészeti lelőhely | 24638       | Kálvária hegy                                  |
| Baranya | Dunaszekcső | 620/15 | régészeti lelőhely | 24638       | Kálvária hegy                                  |
| Baranya | Dunaszekcső | 620/16 | régészeti lelőhely | 24638       | Kálvária hegy                                  |
| Baranya | Dunaszekcső | 620/17 | régészeti lelőhely | 24638       | Kálvária hegy                                  |
| Baranya | Dunaszekcső | 620/18 | régészeti lelőhely | 24638       | Kálvária hegy                                  |
| Baranya | Dunaszekcső | 620/19 | régészeti lelőhely | 24638       | Kálvária hegy                                  |
| Baranya | Dunaszekcső | 620/20 | régészeti lelőhely | 24638       | Kálvária hegy                                  |
| Baranya | Dunaszekcső | 621/2  | régészeti lelőhely | 24638       | Kálvária hegy                                  |
| Baranya | Dunaszekcső | 656/1  | régészeti lelőhely | 24638       | Kálvária hegy                                  |
| Baranya | Dunaszekcső | 701    | műemléki környezet | 222 [21067] | v. Jankovics-kúria ex-lege műemléki környezete |
| Baranya | Dunaszekcső | 702    | műemléki környezet | 222 [21067] | v. Jankovics-kúria ex-lege műemléki környezete |
| Baranya | Dunaszekcső | 703    | műemléki környezet | 222 [21067] | v. Jankovics-kúria ex-lege műemléki környezete |
| Baranya | Dunaszekcső | 704/2  | műemléki környezet | 222 [21067] | v. Jankovics-kúria ex-lege műemléki környezete |
| Baranya | Dunaszekcső | 710/1  | régészeti lelőhely | 88905       | Kossuth L. u. 33. (Kultúrház udvara)           |
| Baranya | Dunaszekcső | 711    | műemléki környezet | 219 [21062] | Rk. templom ex-lege műemléki környezete        |
|         |             |        |                    | 220 [21064] | Kőkereszt ex-lege műemléki környezete          |
|         |             |        | régészeti lelőhely | 88905       | Kossuth L. u. 33. (Kultúrház udvara)           |
| Baranya | Dunaszekcső | 714    | régészeti lelőhely | 88905       | Kossuth L. u. 33. (Kultúrház udvara)           |
| Baranya | Dunaszekcső | 715    | régészeti lelőhely | 88905       | Kossuth L. u. 33. (Kultúrház udvara)           |
| Baranya | Dunaszekcső | 716    | régészeti lelőhely | 88905       | Kossuth L. u. 33. (Kultúrház udvara)           |
| Baranya | Dunaszekcső | 717    | műemléki környezet | 219 [21062] | Rk. templom ex-lege műemléki környezete        |
| Baranya | Dunaszekcső | 719    | műemléki környezet | 219 [21062] | Rk. templom ex-lege műemléki környezete        |
| Baranya | Dunaszekcső | 722    | műemléki környezet | 219 [21062] | Rk. templom ex-lege műemléki környezete        |
|         |             |        |                    | 220 [21064] | Kőkereszt ex-lege műemléki környezete          |
| Baranya | Dunaszekcső | 723    | műemléki környezet | 219 [21062] | Rk. templom ex-lege műemléki környezete        |
|         |             |        |                    | 220 [21064] | Kőkereszt ex-lege műemléki környezete          |
|         |             |        |                    | 222 [21067] | v. Jankovics-kúria ex-lege műemléki környezete |
| Baranya | Dunaszekcső | 724    | műemléki környezet | 219 [21062] | Rk. templom ex-lege műemléki környezete        |
|         |             |        |                    | 220 [21064] | Kőkereszt ex-lege műemléki környezete          |
| Baranya | Dunaszekcső | 725    | műemlék            | 220 [1389]  | Kőkereszt                                      |
|         |             |        | műemléki környezet | 219 [21062] | Rk. templom ex-lege műemléki környezete        |
| Baranya | Dunaszekcső | 726    | műemlék            | 220 [1389]  | Kőkereszt                                      |
|         |             |        | műemléki környezet | 219 [21062] | Rk. templom ex-lege műemléki környezete        |

|         |             |       |                                     |              |  |
|---------|-------------|-------|-------------------------------------|--------------|--|
| Baranya | Dunaszekcső | 727   | műemlék                             | 219 [1388]   | Rk. templom                                    |
|         |             |       | műemléki környezet                  | 220 [21064]  | Kőkereszt ex-lege műemléki környezete          |
|         |             |       |                                     | 222 [21067]  | v. Jankovics-kúria ex-lege műemléki környezete |
| Baranya | Dunaszekcső | 728/3 | műemléki környezet                  | 219 [21062]  | Rk. templom ex-lege műemléki környezete        |
| Baranya | Dunaszekcső | 728/5 | műemléki környezet                  | 219 [21062]  | Rk. templom ex-lege műemléki környezete        |
|         |             |       |                                     | 222 [21067]  | v. Jankovics-kúria ex-lege műemléki környezete |
| Baranya | Dunaszekcső | 728/6 | műemléki környezet                  | 222 [21067]  | v. Jankovics-kúria ex-lege műemléki környezete |
| Baranya | Dunaszekcső | 729   | műemléki környezet                  | 222 [21067]  | v. Jankovics-kúria ex-lege műemléki környezete |
| Baranya | Dunaszekcső | 730   | műemléki környezet                  | 222 [21067]  | v. Jankovics-kúria ex-lege műemléki környezete |
| Baranya | Dunaszekcső | 731/1 | műemléki környezet                  | 222 [21067]  | v. Jankovics-kúria ex-lege műemléki környezete |
| Baranya | Dunaszekcső | 731/2 | műemléki környezet                  | 222 [21067]  | v. Jankovics-kúria ex-lege műemléki környezete |
| Baranya | Dunaszekcső | 732/1 | műemlék                             | 222 [1392]   | v. Jankovics-kúria                             |
| Baranya | Dunaszekcső | 732/2 | műemlék                             | 222 [1392]   | v. Jankovics-kúria                             |
| Baranya | Dunaszekcső | 733   | műemléki környezet                  | 222 [21067]  | v. Jankovics-kúria ex-lege műemléki környezete |
| Baranya | Dunaszekcső | 734   | műemléki környezet                  | 222 [21067]  | v. Jankovics-kúria ex-lege műemléki környezete |
| Baranya | Dunaszekcső | 741   | régészeti lelőhely                  | 63526        | Magtár   |
| Baranya | Dunaszekcső | 744   | műemléki környezet                  | 9650 [21066] | szerb templom ex-lege műemléki környezete      |
|         |             |       | régészeti lelőhely                  | 63526        | Magtár   |
| Baranya | Dunaszekcső | 745   | műemlék                             | 9650 [1391]  | szerb templom                                  |
|         |             |       | régészeti lelőhely                  | 63526        | Magtár   |
| Baranya | Dunaszekcső | 746   | műemléki környezet                  | 222 [21067]  | v. Jankovics-kúria ex-lege műemléki környezete |
|         |             |       |                                     | 9650 [21066] | szerb templom ex-lege műemléki környezete      |
|         |             |       | régészeti lelőhely                  | 63526        | Magtár   |
| Baranya | Dunaszekcső | 747/2 | műemléki környezet                  | 222 [21067]  | v. Jankovics-kúria ex-lege műemléki környezete |
|         |             |       |                                     | 9650 [21066] | szerb templom ex-lege műemléki környezete      |
|         |             |       | régészeti lelőhely                  | 63526        | Magtár   |
| Baranya | Dunaszekcső | 748   | műemléki környezet                  | 222 [21067]  | v. Jankovics-kúria ex-lege műemléki környezete |
|         |             |       |                                     | 9650 [21066] | szerb templom ex-lege műemléki környezete      |
|         |             |       | régészeti lelőhely                  | 63526        | Magtár   |
| Baranya | Dunaszekcső | 749/4 | műemléki környezet                  | 222 [21067]  | v. Jankovics-kúria ex-lege műemléki környezete |
|         |             |       | régészeti lelőhely                  | 63526        | Magtár   |
| Baranya | Dunaszekcső | 749/5 | műemléki környezet                  | 222 [21067]  | v. Jankovics-kúria ex-lege műemléki környezete |
|         |             |       | régészeti lelőhely                  | 63526        | Magtár   |
| Baranya | Dunaszekcső | 749/7 | műemléki környezet                  | 222 [21067]  | v. Jankovics-kúria ex-lege műemléki környezete |
|         |             |       | régészeti lelőhely                  | 63526        | Magtár   |
| Baranya | Dunaszekcső | 769/1 | régészeti lelőhely                  | 71145        | Halász utca 31, 809 hrsz ingatlan              |
| Baranya | Dunaszekcső | 769/4 | régészeti lelőhely                  | 24622        | Kővecs dűlő                                    |
|         |             |       |                                     | 31942        | Várhegy alatt                                  |
| Baranya | Dunaszekcső | 770/3 | kiemelten védett régészeti lelőhely | 24621        | Várhegy (Lugio - Florentia)                    |
|         |             |       |                                     | 24622        | Kővecs dűlő                                    |
|         |             |       |                                     | 71079        | Várhegy déli előtere I                         |
|         |             |       |                                     | 31942        | Várhegy alatt                                  |
| Baranya | Dunaszekcső | 770/4 | régészeti lelőhely                  | 24622        | Kővecs dűlő                                    |
|         |             |       |                                     | 31942        | Várhegy alatt                                  |
| Baranya | Dunaszekcső | 771   | régészeti lelőhely                  | 24622        | Kővecs dűlő                                    |
| Baranya | Dunaszekcső | 772   | régészeti lelőhely                  | 24622        | Kővecs dűlő                                    |
|         |             |       |                                     | 31942        | Várhegy alatt                                  |
| Baranya | Dunaszekcső | 773   | régészeti lelőhely                  | 31942        | Várhegy alatt                                  |



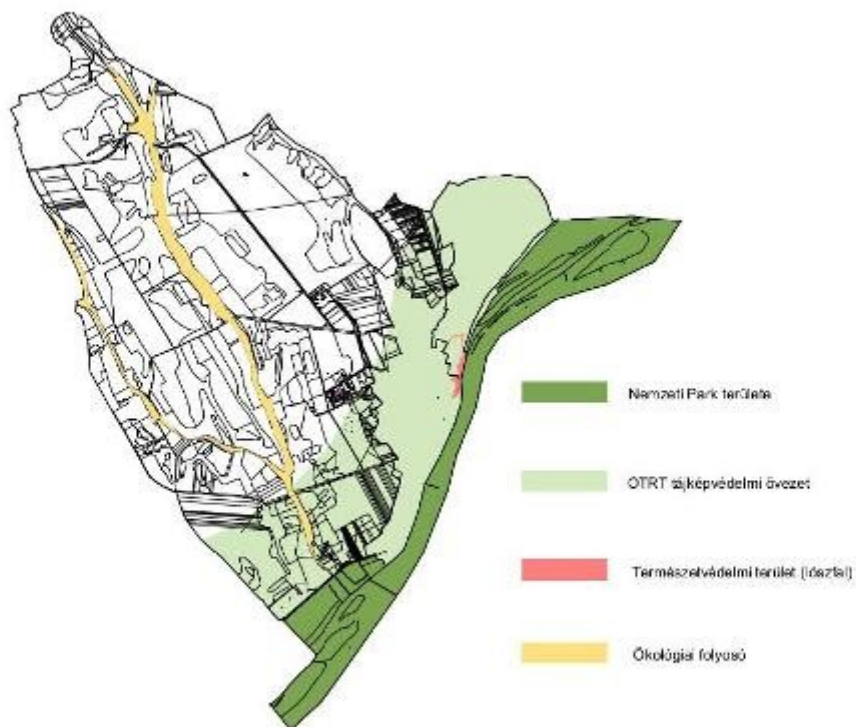




|         |             |       |                                     |             |  |
|---------|-------------|-------|-------------------------------------|-------------|--|
| Baranya | Dunaszekcső | 945   | kiemelten védett régészeti lelőhely | 24624       | Püspökhegy                                     |
| Baranya | Dunaszekcső | 946   | kiemelten védett régészeti lelőhely | 24624       | Püspökhegy                                     |
| Baranya | Dunaszekcső | 947   | kiemelten védett régészeti lelőhely | 24623       | Szent János hegy                               |
|         |             |       |                                     | 24624       | Püspökhegy                                     |
| Baranya | Dunaszekcső | 948   | kiemelten védett régészeti lelőhely | 24624       | Püspökhegy                                     |
| Baranya | Dunaszekcső | 949   | kiemelten védett régészeti lelőhely | 24623       | Szent János hegy                               |
|         |             |       |                                     | 24624       | Püspökhegy                                     |
|         |             |       |                                     | 24625       | Szerb temető                                   |
| Baranya | Dunaszekcső | 950   | kiemelten védett régészeti lelőhely | 24624       | Püspökhegy                                     |
| Baranya | Dunaszekcső | 951   | kiemelten védett régészeti lelőhely | 24624       | Püspökhegy                                     |
| Baranya | Dunaszekcső | 952   | kiemelten védett régészeti lelőhely | 24624       | Püspökhegy                                     |
| Baranya | Dunaszekcső | 953   | kiemelten védett régészeti lelőhely | 24624       | Püspökhegy                                     |
|         |             |       |                                     | 24625       | Szerb temető                                   |
| Baranya | Dunaszekcső | 954   | kiemelten védett régészeti lelőhely | 24624       | Püspökhegy                                     |
|         |             |       |                                     | 24625       | Szerb temető                                   |
| Baranya | Dunaszekcső | 955   | kiemelten védett régészeti lelőhely | 24624       | Püspökhegy                                     |
| Baranya | Dunaszekcső | 956/2 | kiemelten védett régészeti lelőhely | 24624       | Püspökhegy                                     |
| Baranya | Dunaszekcső | 956/4 | kiemelten védett régészeti lelőhely | 24624       | Püspökhegy                                     |
| Baranya | Dunaszekcső | 956/5 | kiemelten védett régészeti lelőhely | 24623       | Szent János hegy                               |
|         |             |       |                                     | 24624       | Püspökhegy                                     |
|         |             |       |                                     | 24625       | Szerb temető                                   |
| Baranya | Dunaszekcső | 956/6 | kiemelten védett régészeti lelőhely | 24624       | Püspökhegy                                     |
| Baranya | Dunaszekcső | 957/1 | kiemelten védett régészeti lelőhely | 24624       | Püspökhegy                                     |
| Baranya | Dunaszekcső | 957/2 | kiemelten védett régészeti lelőhely | 24624       | Püspökhegy                                     |
| Baranya | Dunaszekcső | 958   | kiemelten védett régészeti lelőhely | 24624       | Püspökhegy                                     |
| Baranya | Dunaszekcső | 959   | kiemelten védett régészeti lelőhely | 24624       | Püspökhegy                                     |
| Baranya | Dunaszekcső | 960   | kiemelten védett régészeti lelőhely | 24624       | Püspökhegy                                     |
| Baranya | Dunaszekcső | 962   | kiemelten védett régészeti lelőhely | 24624       | Püspökhegy                                     |
| Baranya | Dunaszekcső | 963   | kiemelten védett régészeti lelőhely | 24623       | Szent János hegy                               |
|         |             |       |                                     | 24624       | Püspökhegy                                     |
|         |             |       | régészeti lelőhely                  | 24626       | Petőfi tér 4.                                  |
| Baranya | Dunaszekcső | 964/2 | kiemelten védett régészeti lelőhely | 24623       | Szent János hegy                               |
| Baranya | Dunaszekcső | 965   | régészeti lelőhely                  | 24623       | Szent János hegy                               |
| Baranya | Dunaszekcső | 966   | régészeti lelőhely                  | 24623       | Szent János hegy                               |
| Baranya | Dunaszekcső | 967   | régészeti lelőhely                  | 24623       | Szent János hegy                               |
| Baranya | Dunaszekcső | 968   | régészeti lelőhely                  | 24623       | Szent János hegy                               |
| Baranya | Dunaszekcső | 969   | régészeti lelőhely                  | 24623       | Szent János hegy                               |
|         |             |       |                                     | 24624       | Püspökhegy                                     |
|         |             |       |                                     | 24626       | Petőfi tér 4.                                  |
| Baranya | Dunaszekcső | 970   | régészeti lelőhely                  | 24624       | Püspökhegy                                     |
|         |             |       |                                     | 24626       | Petőfi tér 4.                                  |
| Baranya | Dunaszekcső | 971   | régészeti lelőhely                  | 24624       | Püspökhegy                                     |
|         |             |       |                                     | 24626       | Petőfi tér 4.                                  |
| Baranya | Dunaszekcső | 972/1 | műemléki környezet                  | 222 [21067] | v. Jankovics-kúria ex-lege műemléki környezete |
|         |             |       | régészeti lelőhely                  | 24618       | II. Lajos u. 16.                               |
|         |             |       |                                     | 24624       | Püspökhegy                                     |
|         |             |       |                                     | 24630       | Kossuth u. 12.                                 |
|         |             |       |                                     | 57954       | Kossuth Lajos u. 28.                           |
| Baranya | Dunaszekcső | 972/2 | régészeti lelőhely                  | 24624       | Püspökhegy                                     |
|         |             |       |                                     | 57954       | Kossuth Lajos u. 28.                           |
| Baranya | Dunaszekcső | 973   | régészeti lelőhely                  | 24624       | Püspökhegy                                     |
|         |             |       |                                     | 71091       | Várhegy déli előtere II                        |
| Baranya | Dunaszekcső | 978   | régészeti lelőhely                  | 24630       | Kossuth u. 12.                                 |
| Baranya | Dunaszekcső | 979   | régészeti lelőhely                  | 24630       | Kossuth u. 12.                                 |
| Baranya | Dunaszekcső | 980   | régészeti lelőhely                  | 24630       | Kossuth u. 12.                                 |
| Baranya | Dunaszekcső | 981   | régészeti lelőhely                  | 24630       | Kossuth u. 12.                                 |
| Baranya | Dunaszekcső | 982   | régészeti lelőhely                  | 24630       | Kossuth u. 12.                                 |
| Baranya | Dunaszekcső | 983   | régészeti lelőhely                  | 24630       | Kossuth u. 12.                                 |
| Baranya | Dunaszekcső | 985   | régészeti lelőhely                  | 24630       | Kossuth u. 12.                                 |
| Baranya | Dunaszekcső | 986   | régészeti lelőhely                  | 24630       | Kossuth u. 12.                                 |
| Baranya | Dunaszekcső | 987   | régészeti lelőhely                  | 24630       | Kossuth u. 12.                                 |

|         |             |     |                    |       |                         |
|---------|-------------|-----|--------------------|-------|-------------------------|
| Baranya | Dunaszekcső | 990 | régészeti lelőhely | 24630 | Kossuth u. 12.          |
| Baranya | Dunaszekcső | 991 | régészeti lelőhely | 24630 | Kossuth u. 12.          |
| Baranya | Dunaszekcső | 992 | régészeti lelőhely | 71091 | Várhegy déli előtere II |
| Baranya | Dunaszekcső | 993 | régészeti lelőhely | 24618 | II. Lajos u. 16.        |
|         |             |     |                    | 71091 | Várhegy déli előtere II |
| Baranya | Dunaszekcső | 994 | régészeti lelőhely | 24618 | II. Lajos u. 16.        |
| Baranya | Dunaszekcső | 995 | régészeti lelőhely | 24618 | II. Lajos u. 16.        |
| Baranya | Dunaszekcső | 996 | régészeti lelőhely | 24618 | II. Lajos u. 16.        |
|         |             |     |                    | 71091 | Várhegy déli előtere II |
| Baranya | Dunaszekcső | 997 | régészeti lelőhely | 24618 | II. Lajos u. 16.        |
|         |             |     |                    | 71091 | Várhegy déli előtere II |
| Baranya | Dunaszekcső | 998 | régészeti lelőhely | 24618 | II. Lajos u. 16.        |
|         |             |     |                    | 71091 | Várhegy déli előtere II |
| Baranya | Dunaszekcső | 999 | régészeti lelőhely | 24618 | II. Lajos u. 16.        |
|         |             |     |                    | 71091 | Várhegy déli előtere II |

#### D. A településképi szempontból kiemelt területek



## **NYOMTATVÁNY1**

### **településképi véleményezési eljárás kérelmezéséhez**

építtető vagy kérelmező neve:

építtető vagy kérelmező lakcíme: (szervezet esetén székhelye)

tervezett és véleményezésre kért építési tevékenység:

a tervezett építési tevékenység helye és a telek helyrajzi száma:

a tervezett építési tevékenység tárgya és rövid leírása:

felelős tervező<sup>2</sup> neve:

tervezési jogosultság száma:

tervező értesítési címe, telefonszáma és e-mail címe:

ÉTDR azonosító:

a tervezett építési tevékenységgel kapcsolatos előzmények:

amennyiben a tervezés szerzői jogot érint, úgy a korábbi tervező neve:

(dátum) (aláírás)

1 Kérjük a nyomtatványt olvashatóan, nyomtatott betűvel kitölteni!

2 Felelős tervező az a személy lehet, aki a tervezett építési tevékenységre vonatkozóan tervezési jogosultsággal

bír.



## **NYOMTATVÁNY3**

### **településképi bejelentési eljáráshoz**

bejelentő telefonszáma:

bejelentő lakcíme: (szervezet esetén székhelye) tervezett tevékenység:

a tervezett tevékenység helye és a telek helyrajzi száma:

a tevékenység elvégzésének tervezett időtartama:

(tervezett kezdete és befejezése)

felelős tervező<sup>4</sup> neve:

tervezési jogosultság száma:

tervező értesítési címe, telefonszáma és e-mail címe:

amennyiben a tervezés szerzői jogot érint, úgy a korábbi tervező neve:

bejelentéssel kapcsolatos előzmények:

beadott dokumentációrészek megnevezése: (a kérelem tárgyának megfelelően)

a) műszaki leírás, a telepítésről és az építészeti kialakításról

b) helyszínrajz a szomszédos építmények és a terepviszonyok feltüntetésével

c) alaprajz

d) homlokzat

e) utcaképi vázlat

f) színterv

g) látványterv

h) egyéb:

(dátum) (aláírás)

3 Kérjük a nyomtatványt olvashatóan, nyomtatott betűvel kitölteni!

4 Amennyiben a dokumentációt tervező készítette